

VILLE DE CHELLES

PLAN LOCAL D'URBANISME



6 – Annexes

6.a – Servitudes d'utilité publique - Liste

Révision prescrite par délibération du Conseil Municipal en date du 15 mai 2014

Révision arrêtée par délibération du Conseil Municipal en date du 31 janvier 2017

Révision approuvée par délibération du Conseil Municipal en date du 19 décembre 2017

Vu pour être annexé à la décision du Conseil
Municipal en date du 19 décembre 2017

Le Maire

DIRECTION DEPARTEMENTALE DES TERRITOIRES DE SEINE ET MARNE

Liste des servitudes d'utilité publique

Commune	Intitulé	Catégorie	Code	Caractéristique	Acte instituant	Gestionnaire	Coordonnées
77108 CHELLES	PROTECTION DES MONUMENTS HISTORIQUES	Articles L.621-1 à L.621-32 du code du patrimoine et décret 2007-487 du 30 mars 2007	AC1	Classé MH - Périmètre de protection du Domaine de Brou-sur-Chantereine	Arrêté du 21 décembre 1984	Service Territorial de l'Architecture et du Patrimoine	4 rue Weezerka - 77420 CHAMPS SUR MARNE - 01 60 05 17 14
77108 CHELLES	PROTECTION DES MONUMENTS HISTORIQUES	Articles L.621-1 à L.621-32 du code du patrimoine et décret 2007-487 du 30 mars 2007	AC1	Classé MH - Anciennes églises Sainte-Croix et Saint-Georges	Arrêté du 13 Septembre 1984	Service Territorial de l'Architecture et du Patrimoine	4 rue Weezerka - 77420 CHAMPS SUR MARNE - 01 60 05 17 14
77108 CHELLES	PROTECTION DES MONUMENTS HISTORIQUES	Articles L.621-1 à L.621-32 du code du patrimoine et décret 2007-487 du 30 mars 2007	AC1	Classé MH - Ancienne Abbaye royale: Reste du cloître y compris son aire; sol de l'ancienne église abbatiale situées cour du Couvent	Arrêté du 15 octobre 1974	Service Territorial de l'Architecture et du Patrimoine	4 rue Weezerka - 77420 CHAMPS SUR MARNE - 01 60 05 17 14
77108 CHELLES	PROTECTION DES MONUMENTS HISTORIQUES	Articles L.621-1 à L.621-32 du code du patrimoine et décret 2007-487 du 30 mars 2007	AC1	Classé MH - Restes du monument dit "de Chilpéric"	Liste de 1862	Service Territorial de l'Architecture et du Patrimoine	4 rue Weezerka - 77420 CHAMPS SUR MARNE - 01 60 05 17 14
77108 CHELLES	PROTECTION DES MONUMENTS HISTORIQUES	Articles L.621-1 à L.621-32 du code du patrimoine et décret 2007-487 du 30 mars 2007	AC1	Inscrit à l'inventaire des MH - Périmètre de protection du château de Gourmay (93)	Référence ignorée	Service Territorial de l'Architecture et du Patrimoine	Avenue Paul Vaillant Couturier - 93000 BOBIGNY - 01 48 95 60 60
77108 CHELLES	PROTECTION DES MONUMENTS HISTORIQUES	Articles L.621-1 à L.621-32 du code du patrimoine et décret 2007-487 du 30 mars 2007	AC1	Classé MH - Périmètre de protection du château, jardin et parc de Champs-sur-Marne	Arrêté du 24 juillet 1935	Service Territorial de l'Architecture et du Patrimoine	4 rue Weezerka - 77420 CHAMPS SUR MARNE - 01 60 05 17 14
77108 CHELLES	PROTECTION DES RESERVES NATURELLES loi du 10 juillet 1976	Articles L.332-1 à L.332-27 et R.332-1 du code de l'environnement	AC3	Réserve naturelle Régionale les Iles de Chelles	Delibération du 27 novembre 2008	Direction Régionale et Interdépartementale de l'Environnement et de l'Energie IDF	10 rue Crillon - 75194 PARIS Cedex 04 - 01 71 28 45 00
77108 CHELLES	DEFENSE CONTRE INONDATIONS ZONES SUBMERSIBLES	Article 48 du code du domaine public fluvial et de la navigation intérieure abrogé par l'article 46 de la loi 92-3 du 3/1/1992 et par l'article 20 de la loi 95-101 du 2/2/1995	EL2	Plans des surfaces submersibles de la vallée de la Marne	Décret du 13 juillet 1994	Direction Départementale des Territoires de Seine et Marne	288 rue Georges Clemenceau - BP 596 - 77005 MELUN cedex - 01 60 56 71 71
77108 CHELLES	SERVITUDES DE HALAGE ET MARCHÉPIED	Articles L. 2131-2, 2131-3 et 2131-4 du code général de la propriété des personnes publiques	EL3	Rives de la Marne	Sans objet	Voies Navigables de France (VNF) DTBS/UTI Marne	Barrage de la Marne 77100 MEAUX CEDEX 01 60 24 76 76
77108 CHELLES	ALIGNEMENT DES VOIES NATIONALES DEPARTEMENTALES	Articles L.112-1 à L.112-7 du code de la voirie routière	EL7	Départementale n 34 - route de Claye	Délibération du 22 octobre 1937	Conseil Départemental Hôtel du Département CS 50377 - 77010 Melun Cedex	Consultation des plans : Agence Routière Territoriale de Meaux - 1, rue des Raguis 77124 VILLENY

DIRECTION DEPARTEMENTALE DES TERRITOIRES DE SEINE ET MARNE

Liste des servitudes d'utilité publique

Commune	Intitulé	Catégorie	Code	Caractéristique	Acte instituant	Gestionnaire	Coordonnées
77108 CHELLES	ALIGNEMENT DES VOIES NATIONALES DEPARTEMENTALES	Articles L.112-1 à L.112-7 du code de la voirie routière	EL7	Départementale n 34A - rue du Tir et rue des Cités	Délibération du 22 octobre 1937	Conseil Départemental Hôtel du Département CS 50377 - 77010 Melun Cedex	Consultation des plans : Agence Routière Territoriale de Meaux - 1, rue des Raguins 77124 VILLENOY
77108 CHELLES	ALIGNEMENT DES VOIES NATIONALES DEPARTEMENTALES	Articles L.112-1 à L.112-7 du code de la voirie routière	EL7	Départementale n 224 - Route de Montfermeil	Délibération du 22 novembre 1948	Conseil Départemental Hôtel du Département CS 50377 - 77010 Melun Cedex	Consultation des plans : Agence Routière Territoriale de Meaux - 1, rue des Raguins 77124 VILLENOY
77108 CHELLES	GAZ CANALISATIONS DISTRIBUTION ET TRANSPORT DE GAZ	Articles L.433-5 et 6 et L.433-8 à 10 et L.521-7, 8 et 12 du code de l'énergie et R.555-1 à R.555-52 du code de l'environnement	I3	Canalisation : Ø 400 - PMS 40 bar - Le Pin - Neuilly-Plaisance	Arrêté Préfectoral 16 DCSE SERV 28 du 01 avril 2016	Société GRTgaz	6 rue Raoul Nordling - 92270 Bois Colombes
77108 CHELLES	GAZ CANALISATIONS DISTRIBUTION ET TRANSPORT DE GAZ	Articles L.433-5 et 6 et L.433-8 à 10 et L.521-7, 8 et 12 du code de l'énergie et R.555-1 à R.555-52 du code de l'environnement	I3	Canalisation : Ø 200 - PMS 20 bar - Lagny-sur-Marne - Gagny	Arrêté Préfectoral 16 DCSE SERV 28 du 01 avril 2016	Société GRTgaz	6 rue Raoul Nordling - 92270 Bois Colombes
77108 CHELLES	GAZ CANALISATIONS DISTRIBUTION ET TRANSPORT DE GAZ	Articles L.433-5 et 6 et L.433-8 à 10 et L.521-7, 8 et 12 du code de l'énergie et R.555-1 à R.555-52 du code de l'environnement	I3	Canalisation : Ø 200 - PMS 20 bar - Chelles - Villemomble	Arrêté Préfectoral 16 DCSE SERV 28 du 01 avril 2016	Société GRTgaz	6 rue Raoul Nordling - 92270 Bois Colombes
77108 CHELLES	GAZ CANALISATIONS DISTRIBUTION ET TRANSPORT DE GAZ	Articles L.433-5 et 6 et L.433-8 à 10 et L.521-7, 8 et 12 du code de l'énergie et R.555-1 à R.555-52 du code de l'environnement	I3	Canalisation : Ø 200 - PMS 20 bar - Chelles-Aérodrome - Chelles-Madeleine	Arrêté Préfectoral 16 DCSE SERV 28 du 01 avril 2016	Société GRTgaz	6 rue Raoul Nordling - 92270 Bois Colombes
77108 CHELLES	GAZ CANALISATIONS DISTRIBUTION ET TRANSPORT DE GAZ	Articles L.433-5 et 6 et L.433-8 à 10 et L.521-7, 8 et 12 du code de l'énergie et R.555-1 à R.555-52 du code de l'environnement	I3	Canalisation : Ø 150 - PMS 20 bar - Chelles - "Chaleur"	Arrêté Préfectoral 16 DCSE SERV 28 du 01 avril 2016	Société GRTgaz	6 rue Raoul Nordling - 92270 Bois Colombes
77108 CHELLES	GAZ CANALISATIONS DISTRIBUTION ET TRANSPORT DE GAZ	Articles L.433-5 et 6 et L.433-8 à 10 et L.521-7, 8 et 12 du code de l'énergie et R.555-1 à R.555-52 du code de l'environnement	I3	Canalisation : Ø 100 - PMS 20 bar - Chelles - Courtry	Arrêté Préfectoral 16 DCSE SERV 28 du 01 avril 2016	Société GRTgaz	6 rue Raoul Nordling - 92270 Bois Colombes
77108 CHELLES	GAZ CANALISATIONS DISTRIBUTION ET TRANSPORT DE GAZ	Articles L.433-5 et 6 et L.433-8 à 10 et L.521-7, 8 et 12 du code de l'énergie et R.555-1 à R.555-52 du code de l'environnement	I3	Canalisation : Ø 100 - PMS 20 bar - Chelles - "Gare"	Arrêté Préfectoral 16 DCSE SERV 28 du 01 avril 2016	Société GRTgaz	6 rue Raoul Nordling - 92270 Bois Colombes
77108 CHELLES	GAZ CANALISATIONS	Articles L.433-5 et 6 et L.433-8 à 10	I3	Canalisation : Ø 80 - PMS 20 bar -	Arrêté Préfectoral 16 DCSE	Société GRTgaz	6 rue Raoul Nordling - 92270

DIRECTION DEPARTEMENTALE DES TERRITOIRES DE SEINE ET MARNE

Liste des servitudes d'utilité publique

Commune	Intitulé	Catégorie	Code	Caractéristique	Acte instituant	Gestionnaire	Coordonnées
CHELLES	DISTRIBUTION ET TRANSPORT DE GAZ	Articles L.521-7, 8 et 12 du code de l'énergie et R.555-1 à R.555-52 du code de l'environnement		Chelles - "Arcades"	SERV 28 du 01 avril 2016		Bois Colombes
77108 CHELLES	ELECTRICITE ETABLISSEMENT DES CANALISATIONS ELECTRIQUES	Articles L.433-5 et 6 et L.433-8 à 10 et L.521-7, 8 et 12 du code de l'énergie et R.555-1 à R.555-52 du code de l'environnement	I4	Ligne : 2 X 225 kV - Villevaudé - Galères I et II	Conventions Amiables	Réseau de Transport d'électricité - TENP - GET EST - Section relation tiers	66 avenue Anatole France - 94781 VITRY-SUR-SEINE - 01 45 73 36 46
77108 CHELLES	ELECTRICITE ETABLISSEMENT DES CANALISATIONS ELECTRIQUES	Articles L.433-5 et 6 et L.433-8 à 10 et L.521-7, 8 et 12 du code de l'énergie et R.555-1 à R.555-52 du code de l'environnement	I4	Ligne : 225 kV - Plaisance - Galères	Conventions Amiables	Réseau de Transport d'électricité - TENP - GET EST - Section relation tiers	66 avenue Anatole France - 94781 VITRY-SUR-SEINE - 01 45 73 36 46
77108 CHELLES	ELECTRICITE ETABLISSEMENT DES CANALISATIONS ELECTRIQUES	Articles L.433-5 et 6 et L.433-8 à 10 et L.521-7, 8 et 12 du code de l'énergie et R.555-1 à R.555-52 du code de l'environnement	I4	Ligne : 2 X 225 kV - Villevaudé - Avron I et II	Conventions Amiables	Réseau de Transport d'électricité - TENP - GET EST - Section relation tiers	66 avenue Anatole France - 94781 VITRY-SUR-SEINE - 01 45 73 36 46
77108 CHELLES	ELECTRICITE ETABLISSEMENT DES CANALISATIONS ELECTRIQUES	Articles L.433-5 et 6 et L.433-8 à 10 et L.521-7, 8 et 12 du code de l'énergie et R.555-1 à R.555-52 du code de l'environnement	I4	Poste : Galères	Conventions Amiables	Réseau de Transport d'électricité - TENP - GET EST - Section relation tiers	66 avenue Anatole France - 94781 VITRY-SUR-SEINE - 01 45 73 36 46
77108 CHELLES	ELECTRICITE ETABLISSEMENT DES CANALISATIONS ELECTRIQUES	Articles L.433-5 et 6 et L.433-8 à 10 et L.521-7, 8 et 12 du code de l'énergie et R.555-1 à R.555-52 du code de l'environnement	I4	Ligne : 225 kV - Romainville - Galères	Conventions Amiables	Réseau de Transport d'électricité - TENP - GET EST - Section relation tiers	66 avenue Anatole France - 94781 VITRY-SUR-SEINE - 01 45 73 36 46
77108 CHELLES	ELECTRICITE ETABLISSEMENT DES CANALISATIONS ELECTRIQUES	Articles L.433-5 et 6 et L.433-8 à 10 et L.521-7, 8 et 12 du code de l'énergie et R.555-1 à R.555-52 du code de l'environnement	I4	Ligne : 2 X 225 kV - Romainville - Villevaudé I et II	Conventions Amiables	Réseau de Transport d'électricité - TENP - GET EST - Section relation tiers	66 avenue Anatole France - 94781 VITRY-SUR-SEINE - 01 45 73 36 46
77108 CHELLES	ELECTRICITE ETABLISSEMENT DES CANALISATIONS ELECTRIQUES	Articles L.433-5 et 6 et L.433-8 à 10 et L.521-7, 8 et 12 du code de l'énergie et R.555-1 à R.555-52 du code de l'environnement	I4	Ligne : 2 X 225 kV - Romainville - Villevaudé I et II	Conventions Amiables	Réseau de Transport d'électricité - TENP - GET EST - Section relation tiers	66 avenue Anatole France - 94781 VITRY-SUR-SEINE - 01 45 73 36 46
77108 CHELLES	ELECTRICITE ETABLISSEMENT DES CANALISATIONS ELECTRIQUES	Articles L.433-5 et 6 et L.433-8 à 10 et L.521-7, 8 et 12 du code de l'énergie et R.555-1 à R.555-52 du code de l'environnement	I4	Ligne : 2 X 225 kV - Plaisance - Villevaudé I et II	Conventions Amiables	Réseau de Transport d'électricité - TENP - GET EST - Section relation tiers	66 avenue Anatole France - 94781 VITRY-SUR-SEINE - 01 45 73 36 46
77108 CHELLES	ELECTRICITE ETABLISSEMENT DES CANALISATIONS ELECTRIQUES	Articles L.433-5 et 6 et L.433-8 à 10 et L.521-7, 8 et 12 du code de l'énergie et R.555-1 à R.555-52 du code de l'environnement	I4	Ligne : 2 X 225 kV - Plaisance - Villevaudé I et II	Conventions Amiables	Réseau de Transport d'électricité - TENP - GET EST - Section relation tiers	66 avenue Anatole France - 94781 VITRY-SUR-SEINE - 01 45 73 36 46
77108 CHELLES	VOISINAGE DES CIMETIERES	Articles L.2223-1 et L.2223-5 du	INT1	Cimetière	Néant	Commune	Hotel de ville - 77500

DIRECTION DEPARTEMENTALE DES TERRITOIRES DE SEINE ET MARNE

Liste des servitudes d'utilité publique

Commune	Intitulé	Catégorie code général des collectivités territoriales	Code	Caractéristique	Acte instituant	Gestionnaire	Coordonnées
77108 CHELLES	PROTECTION DES CENTRES RADIOELECTRIQUES EMISSION RECEPTION CONTRE LES OBSTACLES	Articles L.54 à L56-1 et R.21 à R.26-1 et R.39 du code des postes et article L.5113-1 du code de la défense	PT2	Centre de Chelles	Décret du 03 février 1984 - Abrogé par le décret du 23 novembre 1998	FRANCE TELECOM - Unité Pilotage - Réseau IDF	110 rue Edouard Vaillant - 94815 VILLEJUIF Cedex - 01 49 87 81 09
77108 CHELLES	PROTECTION DES CENTRES RADIOELECTRIQUES EMISSION RECEPTION CONTRE LES OBSTACLES	Articles L.54 à L56-1 et R.21 à R.26-1 et R.39 du code des postes et article L.5113-1 du code de la défense	PT2	Liaison troposphérique Monthyon - Ver Les Chartres	Décret du 20 juin 1972 - Abrogé par décret du 24 janvier 2005	MINISTERE DE LA DEFENSE - ARMEE DE TERRE	Commandement militaire de l'île de France - Quartier des Loges - BP 207 - 00484 ARMEES / 01 39 21 28 10
77108 CHELLES	PROTECTION DES CENTRES RADIOELECTRIQUES EMISSION RECEPTION CONTRE LES OBSTACLES	Articles L.54 à L56-1 et R.21 à R.26-1 et R.39 du code des postes et article L.5113-1 du code de la défense	PT2	Radar monopulse de Paris Nord Coubron	Décret du 15 février 1991	STNA - AEROPORT DE PARIS	Direction Développement et finances - 291 Boulevard Raspail - 75014 PARIS
77108 CHELLES	PROTECTION DES CENTRES RADIOELECTRIQUES EMISSION RECEPTION CONTRE LES OBSTACLES	Articles L.54 à L56-1 et R.21 à R.26-1 et R.39 du code des postes et article L.5113-1 du code de la défense	PT2	Liaison hertzienne : Lagny-sur-Marne - Andilly - Centre de Lagny	Décret du 06 décembre 1991 - Abrogé par décret du 25 août 1999	FRANCE TELECOM - Unité Pilotage - Réseau IDF	110 rue Edouard Vaillant - 94815 VILLEJUIF Cedex - 01 49 87 81 09
77108 CHELLES	PROTECTION DES CENTRES RADIOELECTRIQUES EMISSION RECEPTION CONTRE LES OBSTACLES	Articles L.54 à L56-1 et R.21 à R.26-1 et R.39 du code des postes et article L.5113-1 du code de la défense	PT2	Liaison hertzienne : Paris-Chelles - Tronçon Chennevières-Chelles	Décret du 03 février 1984 - Abrogé par le décret du 23 novembre 1998	FRANCE TELECOM - Unité Pilotage - Réseau IDF	110 rue Edouard Vaillant - 94815 VILLEJUIF Cedex - 01 49 87 81 09
77108 CHELLES	RESEAUX DE TELECOMMUNICATIONS TELEPHONIQUES TELEGRAPHIQUES	Articles L.45-9 et L.48 du code des postes	PT3	Câble n 363 - 01	Conventions Amiables	France Telecom - Orange - Unité Pilotage réseau Ile de France	21 rue Navarin - 75009 PARIS
77108 CHELLES	RESEAUX DE TELECOMMUNICATIONS TELEPHONIQUES TELEGRAPHIQUES	Articles L.45-9 et L.48 du code des postes	PT3	Câble n 461 - 05	Conventions Amiables	France Telecom - Orange - Unité Pilotage réseau Ile de France	21 rue Navarin - 75009 PARIS
77108 CHELLES	VOIES FERREES	Articles L.2231-1 à L.2231-9 du code des transports et articles L.123-6, L.114-1 à L.114-6 et R. 123-3, R.131-1 et R.141-1 et suivants du code de la voirie routière	TI	Ligne SNCF - Mobilités Région Paris Est	Sans objet	SNCF Direction immobilière Ile-de-France	Pôle Développement et Planification - Urbanisme 10, rue Camille Mokke (CS 20012) 93212 La Plaine Saint-Denis

DIRECTION DEPARTEMENTALE DES TERRITOIRES DE SEINE ET MARNE

Liste des servitudes d'utilité publique

Commune	Intitulé	Catégorie	Code	Caractéristique	Acte instituant	Gestionnaire	Coordonnées
77108 CHELLES	SERVITUDES AERONAUTIQUES DE DEGAGEMENT	Articles L.6372-8, L.6350-1, L.6351-1, L.6351-2 à L.6351-5 du code des transports et D.242-1 à D.242-14 du code de l'aviation civile	T5	Aérodrome de Chelles-Le Pin	Arrêté Ministériel du 10 janvier 1990	AEROPORT DE PARIS - Direction du contrôle de Gestion et des Affaires Financières et Juridique	291 Boulevard Raspail - 75675 PARIS Cedex 14 - 01 43 35 73 53

**LES TEXTES DES SERVITUDES D'UTILITE
PUBLIQUE AFFECTANT LE TERRITOIRE
COMMUNAL**

SERVITUDE DE PROTECTION DES MONUMENTS HISTORIQUES

I - GÉNÉRALITÉS

Anciens textes

- Loi du 31 décembre 1913 modifiée et complétée par les lois des 31 décembre 1921, 23 juillet 1927, 27 août 1941, 25 février 1946, 21 juillet 1962, 30 décembre 1966, 23 décembre 1970, 31 décembre 1976, 30 décembre 1977, 15 juillet 1980, 12 juillet 1985 et du 6 janvier 1986, et par les décrets des 18 mars 1924, 7 janvier 1959, 18 avril 1961, 6 février 1969, 10 septembre 1970, 7 juillet 1977 et 15 novembre 1984.
- Loi du 2 mai 1930 (art. 28) modifiée par l'article 72 de la loi n° 83-8 du 7 janvier 1983.
- Loi n° 79-1150 du 29 décembre 1979 relative à la publicité, aux enseignes et pré-enseignes complétées par la loi n° 25-729 du 18 juillet 1985 et décrets d'application n° 80-924 du 21 novembre 1980, n° 82-211 du 24 février 1982, n° 82-220 du 25 février 1982, n° 82-723 du 13 août 1982, n°82-764 du 6 septembre 1982, n° 82-1044 du 7 décembre 1982 et n° 89-422 du 27 juin 1989.
- Décret du 18 mars 1924 modifié par le décret du 13 janvier 1940 et par les décrets n° 70-836 du 10 septembre 1970 (art. 11), n° 84-1006 du 15 novembre 1984.
- Décret n° 70-836 du 10 septembre 1970 pris pour l'application de la loi du 30 décembre 1966, complété par le décret n° 82-68 du 20 janvier 1982 (art. 4)
- Décret n° 70-837 du 10 septembre 1970 approuvant le cahier des charges-types pour l'application de l'article 2 de la loi du 20 décembre 1966.
- Code de l'urbanisme, articles L. 410-1, L. 421-1, L. 421-6, L. 422-1, L. 422-2, L. 422-4, L. 430-1, L. 430-8, L. 441-1, L. 441-2, R. 410-4, R. 410-13, R. 421-19, R. 421-36, R. 421-38, R. 422-8, R. 421-38-1, R. 421-38-2, R. 421-38-3, R. 421-38-4, R. 421-38-8, R. 430-4, R. 430-5, R. 430-9, R. 430-10, R. 430-12, R. 430-15-7, R. 430-26, R. 430-27, R. 441-3, R. 442-1, R. 442-4-8, R. 442-4-9, R. 442-6, R. 442-6-4, R. 442-11-1, R. 442-12, R. 442-13, R. 443-9, R. 443-10, R. 443-13.
- Code de l'expropriation pour cause d'utilité publique, article R. 11-15, et article 11 de la loi du 31 décembre 1913.
- Circulaire du 12 décembre 1977 (ministère de la culture et de l'environnement) relative au report en annexe des plans d'occupation des sols des servitudes d'utilité publique concernant les monuments historiques et les sites.

Nouveaux textes

- Code du patrimoine : articles L. 621-1 à L. 621-22.
- Décret n° 2007-487 du 30 mars 2007 relatif aux monuments historiques et aux zones de protection du patrimoine architectural, urbain et paysager (Articles 9 à 18).
- Code du patrimoine : articles L. 621-25 à L. 621-29.
- Décret n° 2007-487 du 30 mars 2007 relatif aux monuments historiques et aux zones de protection du patrimoine architectural, urbain et paysager (Articles 34 à 40).
- Code du patrimoine : articles L. 621-30-1 (1er alinéa) et L. 621-31.

- Code du patrimoine : articles L. 621-30-1 (alinéa 2) et L. 621-31.
- Décret n° 2007-487 du 30 mars 2007 relatif aux monuments historiques et aux zones de protection du patrimoine architectural, urbain et paysager (Articles 49 et 51).
- Code du patrimoine : articles L. 621-30-1 (alinéa 3) et L. 621-31
- Décret n° 2007-487 du 30 mars 2007 relatif aux monuments historiques et aux zones de protection du patrimoine architectural, urbain et paysager (Articles 50 et 51).

II - PROCÉDURE D'INSTITUTION

A - PROCÉDURE

1° Classement (*loi du 31 décembre 1913 modifiée*)

Sont susceptibles d'être classés :

- Les immeubles par nature qui, dans leur totalité ou en partie, présentent pour l'histoire ou pour l'art un intérêt public.
- Les immeubles qui renferment des stations ou des gisements préhistoriques ou encore des monuments mégalithiques.
- Les immeubles dont le classement est nécessaire pour isoler, dégager, assainir ou mettre en valeur un immeuble classé ou proposé au classement.
- D'une façon générale, les immeubles nus ou bâtis situés dans le champ de visibilité, périmètre n'excédant pas 500 mètres, d'un immeuble classé ou proposé au classement.

L'initiative du classement appartient au ministre chargé de la culture. La demande de classement peut également être présentée par le propriétaire ou par toute personne physique ou morale y ayant intérêt. La demande de classement est adressée au préfet de région qui prend l'avis de la commission régionale du patrimoine historique, archéologique et ethnologique.

Elle est adressée au ministre chargé de la culture lorsque l'immeuble est déjà inscrit sur l'inventaire supplémentaire des monuments historiques.

Le classement est réalisé par arrêté du ministre chargé de la culture après avis de la commission supérieure des monuments historiques.

A défaut de consentement du propriétaire, le classement est prononcé par décret en Conseil d'Etat après avis de la commission supérieure des monuments historiques.

Le recours pour excès de pouvoir contre la décision de classement est ouvert à toute personne intéressée à qui la mesure fait grief.

Le déclassement partiel ou total est prononcé par décret en Conseil d'Etat, après avis de la commission supérieure des monuments historiques, sur proposition du ministre chargé des affaires culturelles.

2° Inscription sur l'inventaire supplémentaire des monuments historiques

Sont susceptibles d'être portés sur cet inventaire :

- Les immeubles bâtis ou parties d'immeubles publics ou privés, qui, sans justifier une demande de classement immédiat, présente un intérêt d'histoire ou d'art suffisant pour en rendre désirable la préservation (décret du 18 avril 1961 modifiant l'article 2 de la loi de 1913).

- Les immeubles nus ou bâtis situés dans le champ de visibilité d'un immeuble classé ou inscrit (loi du 25 février 1943).

Il est possible de n'inscrire que certaines parties d'un édifice.

L'initiative de l'inscription appartient au préfet de région (art. 1^{er} du décret n° 84-1006 du 15 novembre 1984). La demande d'inscription peut également être présentée par le propriétaire ou toute personne physique ou morale y ayant intérêt. La demande d'inscription est adressée au préfet de région.

L'inscription est réalisée par le préfet de région après avis de la commission régionale du patrimoine historique et ethnologique. Le consentement du propriétaire n'est pas requis.

Le recours pour excès de pouvoir est ouvert à toute personne intéressée à qui la mesure fait grief.

3° Abords des monuments classés ou inscrits

Dès qu'un monument a fait l'objet d'un classement ou d'une inscription sur l'inventaire, il est institué pour sa protection et sa mise en valeur un périmètre de visibilité de 500 mètres¹ dans lequel tout immeuble nu ou bâti visible du monument protégé ou en même temps que lui est frappé de la servitude des « abords » dont les effets sont visés au III a)2° (art. 1^{er} et 3 de la loi du 31 décembre 1913 sur les monuments historiques).

La servitude des abords est suspendue par la création d'une zone de protection du patrimoine architectural, urbain et paysager (art. 70 de la loi n° 83-8 du 7 janvier 1983) ; par contre elle est sans incidence sur les immeubles classés ou inscrits sur l'inventaire supplémentaire.

L'article 72 de la loi n° 83-8 du 7 janvier 1983 relative à la répartition des compétences entre les communes, les départements, les régions et l'Etat a abrogé les articles 17 et 28 de la loi du 2 mai 1930 relative à la protection des monuments naturels et des sites, qui permettaient d'établir autour des monuments historiques une zone de protection déterminée comme en matière de protection des sites. Toutefois, les zones de protection créées en application des articles précités de la loi du 2 mai 1930 continuent à produire leurs effets jusqu'à leur suppression ou leur remplacement par des zones de protection du patrimoine architectural, urbain et paysager.

Dans ces zones, le permis de construire ne pourra être délivré qu'avec l'accord exprès du ministre chargé des monuments historiques et des sites ou de son délégué ou de l'autorité mentionnée dans le décret instituant la zone de protection (art. R 421-38-6 du code de l'urbanisme).

B - INDEMNISATION

1° Classement

Le classement d'office peut donner droit à indemnité au profit du propriétaire, s'il résulte des servitudes et obligations qui en découlent, une modification de l'état ou de l'utilisation des lieux déterminant un préjudice direct, matériel et certain.

La demande d'indemnité devra être adressée au préfet et produite dans les dix mois à dater de la notification du décret de classement. Cet acte doit faire connaître au propriétaire son droit éventuel à indemnité (Cass. civ. 1, 14 avril 1956 : JC, p. 56, ed. G., IV, 74).

A défaut d'accord amiable, l'indemnité est fixée par le juge de l'expropriation saisi par la partie la plus diligente (loi du 30 décembre 1966, article 1^{er} modifiant l'article 5 de la loi du 31 décembre 1913, décret du 10 septembre 1970, article 1^{er} à 3). L'indemnité est alors fixée dans les conditions prévues à l'article 13 de l'ordonnance du 23 octobre 1958 (art. 13-4 du code de l'expropriation).

¹ L'expression « périmètre de 500 mètres » employée par la loi doit s'entendre de la distance de 500 mètres entre l'immeuble classé ou inscrit et la construction projetée (Conseil d'Etat, 29 janvier 1971, S.C.I. "La Charmille de Monsoult" : rec. p. 87, et 15 janvier 1982, Société de construction "Résidence Val Saint-Jacques" : DA 1982 n° 112).

Les travaux de réparation ou d'entretien et de restauration exécutés à l'initiative du propriétaire après autorisation et sous surveillance des services compétents, peuvent donner lieu à participation de l'Etat qui peut atteindre 50 p. 100 du montant total des travaux.

Lorsque l'Etat prend en charge une partie des travaux, l'importance de son concours est fixée en tenant compte de l'intérêt de l'édifice, de son état actuel, de la nature des travaux projetés et enfin des sacrifices consentis par les propriétaires ou toutes autres personnes intéressées à la conservation du monument (décret du 18 mars 1924, art. 11).

2° Inscription sur l'inventaire supplémentaire des monuments historiques

Les travaux d'entretien et de réparation que nécessite la conservation de tels immeubles ou parties d'immeubles peuvent, le cas échéant, faire l'objet d'une subvention de l'Etat dans la limite de 40 p. 100 de la dépense engagée. Ces travaux doivent être exécutés sous le contrôle du service des monuments historiques (loi de finances du 24 mai 1951).

3° Abords des monuments classés ou inscrits

Aucune indemnisation n'est prévue.

C - PUBLICITÉ

1° Classement et inscription sur l'inventaire des monuments historiques

Publicité annuelle au *Journal Officiel* de la République française. Notification aux propriétaires de décisions de classement ou d'inscription sur l'inventaire.

2° Abords des monuments classés ou inscrits

Les propriétaires concernés sont informés à l'occasion de la publicité afférente aux décisions de classement ou d'inscription. La servitude « abords » est indiquée au certificat d'urbanisme. Publication au bureau des hypothèques.

III. - EFFETS DE LA SERVITUDE

A - PRÉROGATIVES DE LA PUISSANCE PUBLIQUE

1° Prérogatives exercées directement par la puissance publique

a) Classement

Possibilité pour le ministre chargé des affaires culturelles de faire exécuter par les soins de l'administration et aux frais de l'Etat, et avec le concours éventuel des intéressés, les travaux de réparation ou d'entretien jugés indispensables à la conservation des monuments classés (art. 9 de la loi modifiée du 31 décembre 1913).

Possibilité pour le ministre chargé des affaires culturelles de faire exécuter d'office par son administration les travaux de réparation ou d'entretien faute desquels la conservation serait gravement compromise et auxquels le propriétaire n'aurait pas procédé après mise en demeure ou décision de la juridiction administrative en cas de contestation. La participation de l'Etat au coût des travaux ne pourra être inférieure à 50 p. 100. Le propriétaire peut s'exonérer de sa dette en faisant abandon de l'immeuble de l'Etat (loi du 30 décembre 1966, art. 2 ; décret n° 70-836 du 10 septembre 1970, titre II).

Possibilité pour le ministre chargé des affaires culturelles de poursuivre l'expropriation de l'immeuble au nom de l'Etat, dans le cas où les travaux de réparation ou d'entretien, faute desquels la conservation serait gravement compromise, n'auraient pas été entrepris par le propriétaire après mise en demeure ou décision de la juridiction administrative en cas de contestation (art. 9-1 de la loi du 31 décembre 1913 ; décret n° 70-836 du 10 septembre 1970, titre III).

Possibilité pour le ministre chargé des affaires culturelles de poursuivre, au nom de l'Etat, l'expropriation d'un immeuble classé ou en instance de classement en raison de l'intérêt public qu'il offre du point de vue de l'histoire ou de l'art. Cette possibilité est également offerte aux départements et aux communes (art. 6 de la loi du 31 décembre 1913).

Possibilité pour le ministre chargé des affaires culturelles de poursuivre l'expropriation d'un immeuble non classé. Tous les effets du classement s'appliquent au propriétaire dès que l'administration lui a notifié son intention d'exproprier. Ils cessent de s'appliquer si la déclaration d'utilité publique n'intervient pas dans les douze mois de cette notification (art. 7 de la loi du 31 décembre 1913).

Possibilité de céder de gré à gré à des personnes publiques ou privées les immeubles classés expropriés. La cession à une personne privée doit être approuvée par décret en Conseil d'Etat (art. 9-2 de la loi du 31 décembre 1913, décret n° 70-836 du 10 septembre 1970).

Les infractions aux dispositions de l'article 9 de la loi du 31 décembre 1913 ne sont pas au nombre de celles qui peuvent autoriser le représentant de l'Etat ou le maire à ordonner par arrêté motivé l'interruption des travaux (Cour administrative d'appel de Paris, 7 mai 1996, Ministre de l'équipement, des transports et du tourisme contre Société Sotraco, n° 94PAOO229, Dt adm. Août 96).

b) Inscription sur l'inventaire supplémentaire des monuments historiques

Possibilité pour le ministre chargé des affaires culturelles d'ordonner qu'il soit sursis à des travaux devant conduire au morcellement ou au dépeçage de l'édifice dans le seul but de vendre des matériaux ainsi détachés. Cette possibilité de surseoir aux travaux ne peut être utilisée qu'en l'absence de mesure de classement qui doit en tout état de cause, intervenir dans le délai de cinq ans.

2° Obligations de faire imposées au propriétaire

a) Classement

Obligation pour le propriétaire de demander l'accord du ministre chargé des monuments historiques avant d'entreprendre tout travail de restauration, de réparation ou de modification, de procéder à tout déplacement ou toute destruction de l'immeuble. La démolition de ces immeubles demeure soumise aux dispositions de la loi du 31 décembre 1913 (art. L. 430-1, dernier alinéa, du code de l'urbanisme). Les travaux autorisés sont exécutés sous la surveillance du service des monuments historiques.

Obligation pour le propriétaire, dès mise en demeure par le ministre de la culture, d'exécuter les travaux d'entretien ou de réparation faute desquels la conservation d'un immeuble classé serait gravement compromise. La mise en demeure doit préciser le délai d'exécution des travaux et la part des dépenses qui sera supportée par l'Etat et qui ne pourra être inférieure à 50 %.

Obligation d'obtenir du ministre de la culture une autorisation spéciale pour adosser une construction neuve à un immeuble classé (art. 12).

Obligation pour le propriétaire d'un immeuble classé d'aviser en cas d'aliénation l'acquéreur de l'existence de cette servitude.

Obligation pour le propriétaire d'un immeuble classé de notifier au ministre de la culture toute aliénation quelle qu'elle soit, et ceci dans les quinze jours de sa date.

Obligation pour le propriétaire d'un immeuble classé d'obtenir du ministre de la culture un accord préalable quant à l'établissement d'une servitude conventionnelle.

b) Inscription sur l'inventaire supplémentaire des monuments historiques

Obligation pour les propriétaires concernés, d'avertir le directeur régional des affaires culturelles quatre mois avant d'entreprendre des travaux modifiant l'immeuble ou la partie d'immeuble inscrit.

Le ministre ne peut interdire les travaux qu'en engageant la procédure de classement dans les quatre mois, sinon le propriétaire reprend sa liberté d'action.

Obligation, pour les propriétaires concernés qui désirent procéder à la démolition d'un immeuble, de solliciter un permis de démolir (art. L. 430-1f du code de l'urbanisme).

c) Abords des monuments classés ou inscrits

Obligation pour les propriétaires des immeubles situés dans un rayon de 500 m autour d'immeubles classés parmi les monuments historiques ou inscrits sur l'inventaire des monuments historiques, de solliciter l'autorisation préfectorale préalablement à tous travaux de construction nouvelle, de transformation et de modification de nature à en affecter l'aspect (ravalement, gros entretien, peinture, aménagement des toits et façades, etc.), et préalablement à toute démolition et à tout déboisement. Lorsque les travaux nécessitent la délivrance d'un permis de construire, ledit permis ne peut être délivré qu'avec l'accord de l'architecte des Bâtiments de France.

B - LIMITATIONS AU DROIT D'UTILISER LE SOL

1° Obligations passives

Interdiction de toute publicité sur les immeubles classés ou inscrits et sur les immeubles inscrits sur une liste spéciale établie dans chaque département. Cette interdiction s'étend aux affiches, à toutes les espèces de panneaux publicitaires et à tous les procédés de publicité, notamment lumineux. En ce qui concerne les enseignes, elles doivent être autorisées par le ministre de la culture, lorsqu'elles sont apposées sur un édifice inscrit ou classé.

Interdiction de toute publicité et de toute pré-enseigne à l'intérieur des agglomérations à moins de 500 mètres d'un monument historique classé. Dérogation que par l'institution d'une zone de publicité restreinte.

Interdiction de toute publicité et de toute pré-enseigne à l'intérieur des agglomérations à moins de 100 mètres et dans le champ de visibilité des immeubles classés parmi les monuments historiques ou inscrits à l'inventaire supplémentaire. Dérogation que par l'institution d'une zone de publicité restreinte ou élargie.

L'installation d'enseigne est soumise à autorisation sur les immeubles classés ou inscrits, à moins de 500 mètres des immeubles classés, à moins de 100 mètres et dans le champ de visibilité des immeubles classés ou inscrits.

Interdiction d'installer des campings, sauf autorisation préfectorale, à moins de 500 mètres d'un monument classé ou inscrit. Obligation pour le maire de faire connaître par affiche à la porte de la mairie et aux points d'accès du monument l'existence d'une zone interdite aux campeurs (décret n° 68-134 du 9 février 1968).

Interdiction d'installer des terrains aménagés en vue du stationnement des caravanes, sauf autorisation préfectorale, à moins de 500 mètres d'un monument classé ou inscrit (décret n° 72-37 du 11 janvier 1972, art. 9 et art. R. 443-9 du code de l'urbanisme).

Obligation pour le maire de faire connaître, par affiche à la porte de la mairie et aux principales voies d'accès de la commune, l'existence d'une zone à stationnement réglementé des caravanes.

2° Droits résiduels du propriétaire

a) Classement

Le propriétaire d'un immeuble classé peut le louer, procéder aux réparations intérieures qui n'affectent pas les parties classées, notamment installer une salle de bains, le chauffage central. Il n'est jamais tenu d'ouvrir sa maison aux visiteurs et aux touristes ; par contre il est libre s'il le désire d'organiser une visite dans les conditions qu'il fixe lui-même.

Le propriétaire d'immeuble classé peut, si des travaux nécessaires à sa conservation sont exécutés d'office, solliciter, dans un délai d'un mois à dater du jour de la notification de la décision de faire exécuter des travaux d'office, l'Etat d'engager la procédure d'expropriation. L'Etat doit faire connaître sa décision dans un délai de six mois, mais les travaux ne sont pas suspendus (art. 2 de la loi du 30 décembre 1966, art. 7 et 8 du décret du 10 septembre 1970).

La collectivité publique (Etat, département ou commune) devenue propriétaire d'un immeuble classé ou inscrit à la suite d'une procédure d'expropriation engagée dans les conditions prévues par la loi du 31 décembre 1913 (art. 6), peut le céder de gré à gré à des personnes publiques ou privées. Les acquéreurs s'engagent à l'utiliser aux fins et dans les conditions prévues au cahier des charges annexé à l'acte de cession (art. 9-2 de la loi de 1913 ; art. 2 de la loi du 20 décembre 1966).

b) Inscription sur l'inventaire supplémentaire des monuments historiques

Néant.

c) Abords des monuments historiques classés ou inscrits

Néant.

RESERVES NATURELLES ET PERIMETRES DE PROTECTION AUTOUR DES RESERVES NATURELLES

Servitudes reportées dans la liste des servitudes d'utilité publique mentionnées aux articles R.151-51 et R.161-8 du Code de l'Urbanisme.

I – Servitudes relatives à la conservation du patrimoine A – Patrimoine naturel d) Réserves naturelles et parcs nationaux

I – FONDEMENTS JURIDIQUES

1.1 – Définition

Des parties du territoire d'une ou de plusieurs communes peuvent être classées en réserve naturelle lorsque la conservation de la faune, de la flore, du sol, des eaux, des gisements de minéraux et de fossiles et, en général, du milieu naturel présente une importance particulière ou qu'il convient de les soustraire à toute intervention artificielle susceptible de les dégrader.

On distingue trois types de réserves naturelles :

- les réserves naturelles nationales ;
- les réserves naturelles régionales ;
- les réserves naturelles de la collectivité territoriale de Corse.

Des périmètres de protection peuvent être institués autour des réserves naturelles. Les réserves naturelles créées en application de l'article 8 bis de la loi du 2 mai 1930 sont soumises aux dispositions relatives aux réserves naturelles fixées aux articles L. 332-1 et suivants du code de l'environnement.

Les réserves naturelles volontaires agréées à la date d'entrée en vigueur de la loi n° 2002-276 du 27 février 2002 relative à la démocratie de proximité sont devenues des réserves naturelles régionales ou, en Corse, des réserves naturelles de la collectivité territoriale de Corse, sauf si les propriétaires s'y sont opposés.

1.1.1. Réserves naturelles

Dispositions communes

L'acte de classement d'une réserve naturelle peut soumettre à un régime particulier ou interdire à l'intérieur de la réserve toute action susceptible de nuire au développement naturel de la faune et de la flore, au patrimoine géologique et, plus généralement, d'altérer le caractère de ladite réserve.

Peuvent notamment être réglementés ou interdits : la chasse, la pêche, les activités agricoles, forestières, pastorales, industrielles, commerciales, sportives et touristiques, l'exécution de travaux publics ou privés, l'utilisation des eaux, la circulation ou le stationnement des personnes, des véhicules et des animaux.

À compter du jour où l'autorité administrative compétente notifie au propriétaire intéressé son intention de constituer une réserve naturelle, aucune modification ne peut être apportée à l'état des lieux ou à leur aspect pendant un délai de quinze mois, sauf autorisation spéciale de l'autorité administrative

compétente et sous réserve de l'exploitation des fonds ruraux selon les pratiques antérieures. Ce délai est renouvelable une fois par décision de l'autorité compétente à condition que les premières consultations ou l'enquête publique aient commencé.

Les territoires classés en réserve naturelle ne peuvent être ni détruits ni modifiés dans leur état ou dans leur aspect, sauf autorisation spéciale de l'autorité compétente. Toutefois, les travaux urgents indispensables à la sécurité des biens ou des personnes peuvent être réalisés après information de l'autorité compétente, sans préjudice de leur régularisation ultérieure.

Nul ne peut acquérir par prescription, sur une réserve naturelle, des droits de nature à modifier son caractère ou à changer l'aspect des lieux. Une servitude ne peut être établie par convention dans une réserve naturelle qu'avec l'accord de l'autorité compétente.

La publicité est interdite dans les réserves naturelles.

Sur le territoire d'une réserve naturelle, il est fait obligation d'enfouissement des réseaux électriques ou téléphoniques ou, pour les lignes électriques d'une tension inférieure à 19 000 volts, d'utilisation de techniques de réseaux torsadés en façade d'habitation, lors de la création de lignes électriques nouvelles ou de réseaux téléphoniques nouveaux. Lorsque des nécessités techniques impératives ou des contraintes topographiques rendent l'enfouissement impossible, ou bien lorsque les impacts de cet enfouissement sont jugés supérieurs à ceux d'une pose de ligne aérienne, il peut être dérogé à titre exceptionnel à cette interdiction par arrêté conjoint du ministre chargé de l'énergie ou des télécommunications et du ministre chargé de l'environnement.

Les effets du classement suivent le territoire classé, en quelque main qu'il passe. Quiconque aliène, loue ou concède un territoire classé en réserve naturelle est tenu de faire connaître à l'acquéreur, locataire ou concessionnaire, l'existence du classement. Toute aliénation d'un immeuble situé dans une réserve naturelle doit être notifiée, dans les quinze jours, à l'autorité administrative compétente par le notaire du cédant ou par la personne qui l'a consentie.

Lorsque le classement comporte des prescriptions de nature à modifier l'état ou l'utilisation antérieure des lieux déterminant un préjudice direct, matériel et certain, il donne droit à une indemnité au profit des propriétaires, des titulaires de droits réels ou de leurs ayants droit.

Dispositions particulières

Dans les seules réserves naturelles nationales, les activités minières, l'extraction de matériaux concessibles ou non ainsi que le survol de la réserve peuvent être réglementés ou interdits.

1.1.2. Périmètre de protection autour des réserves naturelles

À l'intérieur des périmètres de protection, des prescriptions peuvent soumettre à un régime particulier ou interdire toute action susceptible d'altérer le caractère ou de porter atteinte à l'état ou l'aspect de la réserve naturelle. Ces prescriptions concernent tout ou partie des actions suivantes :

- toute action susceptible de nuire au développement naturel de la faune et de la flore, au patrimoine géologique et, plus généralement, d'altérer le caractère de ladite réserve, notamment la chasse, la pêche, les activités agricoles, forestières, pastorales, industrielles, commerciales, sportives et touristiques, l'exécution de travaux publics ou privés, l'utilisation des eaux, la circulation ou le stationnement des personnes, des véhicules et des animaux ;
- les activités minières, l'extraction de matériaux concessibles ou non ainsi que le survol dans les seuls périmètres de protection institués autour des réserves naturelles nationales.

Les effets du classement suivent le territoire classé, en quelque main qu'il passe. Quiconque aliène, loue ou concède un territoire classé en périmètre de protection autour d'une réserve naturelle est tenu de faire connaître à l'acquéreur, locataire ou concessionnaire, l'existence du classement. Toute aliénation d'un immeuble situé dans un périmètre de protection autour d'une réserve naturelle doit être

notifiée, dans les quinze jours, à l'autorité administrative compétente par le notaire du cédant ou par la personne qui l'a consentie.

1.2 Références législatives et réglementaires

1.2.1. Anciens textes

Article 8 bis de la loi du 2 mai 1930 ayant pour objet de réorganiser la protection des monuments naturels et des sites de caractère artistique, historique, scientifique, légendaire ou pittoresque ;

Loi n° 76-629 du 10 juillet 1976 relative à la protection de la nature et décret d'application n°77-1298 du 25 novembre 1977 concernant les réserves naturelles ;

Articles L. 242-1 et suivants et R. 242-1 et suivants du nouveau code rural.

1.2.2. Textes en vigueur

Articles L. 332-1 à L. 332-27 et R. 332-1 et suivants du code de l'environnement.

- -articles relatifs aux TAAF: L 640-1 et R 643-1 à R 643-3 du code de l'environnement.
- -articles relatifs à Mayotte: L 653-3 et R 653-1 du code de l'environnement

1.3 Procédures d'instauration, de modification et de suppression

1.3.1. Réserves naturelles

Réserves naturelles nationales

1. Initiative du ministre chargé de la protection de la nature. Après consultation du Conseil national de la protection de la nature, saisine du préfet du projet de classement d'un territoire en réserve naturelle pour engager les consultations nécessaires.

2. Projet de création soumis à l'accord du ou des propriétaires concernés. Notification aux propriétaires ou titulaires de droits réels intéressés de l'arrêté préfectoral de mise en l'enquête et d'une lettre précisant les parcelles concernées. (Elle n'est pas réalisée à chaque fois, son absence est sans influence sur la légalité du décret de classement.)

3. Enquête publique réalisée conformément au chapitre III du titre II du livre 1er du code de l'environnement et dossier soumis pour avis :

- aux administrations civiles et militaires intéressées ;
- à l'Office national des forêts lorsque le projet de réserve inclut des terrains relevant du régime forestier ;
- au préfet maritime lorsque le projet comporte une partie maritime ;
- aux collectivités locales intéressées ;
- aux comités de massif dans les zones de montagne.

4. Sur la base du rapport d'enquête publique et des avis recueillis, consultation de la commission départementale de la nature, des paysages et des sites et si incidence sur les sports de nature, consultation de la commission départementale des espaces, sites et itinéraires relatifs aux sports de nature

5. Transmission du dossier au ministre chargé de la protection de la nature.

6. Dossier soumis pour avis :

- au Conseil national de la protection de la nature ;
- aux ministres chargés de l'agriculture, de la défense, du budget, de l'urbanisme, des transports, de l'industrie et des mines.

7. Dossier soumis pour accord :

- au ministre affectataire et au ministre chargé du domaine lorsque tout ou partie du territoire de la réserve projetée est inclus dans le domaine de l'État ;
- au ministre chargé de la forêt lorsque le classement intéresse une forêt relevant du régime forestier au titre des dispositions du 1° de l'article L. 111-1 du code forestier ;
- au ministre de la défense et au ministre chargé de l'aviation civile lorsque le classement entraîne des contraintes pour le survol du territoire ;
- au ministre de la défense et au ministre chargé de la mer lorsque le classement intéresse les eaux territoriales.

8. Décision de classement prononcée par décret simple ou décret en Conseil d'État si désaccord d'un ou plusieurs propriétaires ou titulaires de droits réels.

9. Mesures de publicité et notification aux propriétaires et aux titulaires de droits réels.

10. Annexion au plan local d'urbanisme

Réserves naturelles régionales

1. Initiative du conseil régional ou à la demande des propriétaires concernés ;

2. Projet de création soumis à l'information et consultation du public ;

3. Projet de création transmis pour avis :

- au Préfet de région ;
- au conseil scientifique régional du patrimoine naturel ;
- aux collectivités locales intéressées ;
- aux comités de massif dans les zones de montagne.

4. Publication par voie électronique sur le site internet de la région du bilan de la consultation du public et des avis recueillis après celle-ci ainsi que l'exposé des principales modifications apportées en conséquence au projet ou des raisons qui ont conduit à son maintien ;

5. Projet de création soumis à l'accord du ou des propriétaires concernés ; Notification aux propriétaires intéressés de l'arrêté préfectoral de mise à l'enquête et d'une lettre précisant les parcelles concernées.

6. Enquête publique réalisée conformément au chapitre III du titre II du livre 1er du code de l'environnement ; Si accord écrit des propriétaires concernés, le président du conseil régional peut se dispenser de procéder à l'enquête publique.

7. Décision de classement prononcée par délibération du conseil régional ou, en cas de désaccord d'un ou plusieurs propriétaires, par décret en Conseil d'État après délibération du conseil régional sur le projet de création ;

8. Mesures de publicité et notification aux propriétaires et aux titulaires de droits réels ;

9. Annexion au plan local d'urbanisme.

Réserves naturelles de la collectivité territoriale de Corse

1. Initiative de la collectivité territoriale de Corse : Le représentant de l'État peut demander à la collectivité territoriale de Corse de procéder au classement d'une réserve naturelle afin d'assurer la mise en œuvre d'une réglementation européenne ou d'une obligation résultant d'une convention internationale. Si l'Assemblée de Corse décide d'accéder à la demande de l'État, il est procédé comme pour le classement d'une réserve naturelle à l'initiative de la collectivité. Dans le cas contraire, l'État procède comme pour le classement d'une réserve naturelle nationale.
2. Projet de création soumis à l'information et consultation du public.
3. Projet de création transmis pour avis :
 - au Préfet de Corse qui consulte les administrations civiles et militaires affectataires d'un domaine concerné par le projet, l'Office national des forêts lorsque le projet porte sur des forêts relevant du régime forestier et le préfet maritime lorsqu'il comporte une partie maritime ;
 - au conseil scientifique régional du patrimoine naturel ;
 - aux collectivités locales intéressées ;
 - aux comités de massif dans les zones de montagne.
4. Publication par voie électronique sur le site internet de la collectivité territoriale de Corse du bilan de la consultation du public et des avis recueillis après celle-ci ainsi que l'exposé des principales modifications apportées en conséquence au projet ou des raisons qui ont conduit à son maintien ;
5. Projet de création soumis à l'accord du ou des propriétaires concernés ; Notification aux propriétaires intéressés de la décision de mise à l'enquête et d'une lettre précisant les parcelles concernées.
6. Enquête publique réalisée conformément au chapitre III du titre II du livre 1er du code de l'environnement ; Si accord écrit des propriétaires concernés, le président du conseil exécutif de Corse peut se dispenser de procéder à l'enquête publique.
7. Décision de classement prononcée par délibération de l'Assemblée de Corse ou, en cas de désaccord d'un ou plusieurs propriétaires, par décret en Conseil d'État après délibération de l'Assemblée de Corse sur le projet de création ;
8. Mesures de publicité et notification aux propriétaires et aux titulaires de droits réels ;
9. Annexion au plan local d'urbanisme.

Déclassement total ou partiel, extension du périmètre et modification de la réglementation

Réserve naturelle nationale : Modalités d'enquête et de consultation et mesures de publicité identiques à celles qui régissent les décisions de classement.

L'extension du périmètre ou la modification de la réglementation est prononcée par décret. Elle est prononcée par décret en Conseil d'État en cas de désaccord d'un ou plusieurs propriétaires ou titulaires de droits réels.

Le déclassement est prononcé par décret en Conseil d'État après enquête publique.

Réserve naturelle régionale : Modalités de consultation et mesures de publicité identiques à celles qui régissent les décisions de classement.

L'extension du périmètre ou la modification de la réglementation d'une réserve classée par délibération du conseil régional est prononcée dans les mêmes formes. Toutefois, en cas de désaccord d'un ou plusieurs propriétaires ou titulaires de droits réels sur la mesure envisagée, ainsi que dans le cas où la réserve a été classée par décret en Conseil d'État, la décision est prise par décret en Conseil d'État, après enquête publique.

Le déclassement est prononcé après enquête publique par délibération du conseil régional.

Réserve naturelle de la collectivité territoriale de Corse : Modalités de consultation et mesures de publicité identiques à celles qui régissent les décisions de classement.

Pour une réserve classée par la CTC, l'extension ou la modification de la réglementation est prononcée par délibération de l'Assemblée de Corse et, en cas de désaccord d'un ou plusieurs propriétaires ou titulaires de droits réels, par décret en Conseil d'État après enquête publique. Lorsque la réserve naturelle a été classée à la demande de l'État, l'extension ou la modification de la réglementation est soumise à l'accord du préfet de Corse.

Le déclassement est prononcé par délibération de l'Assemblée de Corse après enquête publique. Lorsque la réserve naturelle a été classée à la demande de l'État, il est soumis à l'accord du préfet de Corse.

L'extension ou la modification de la réglementation d'une réserve naturelle classée en Corse par l'État, son déclassement partiel ou total, sont prononcées dans les conditions prévues pour les réserves naturelles nationales.

1.3.2 - Périmètres de protection autour des réserves naturelles

Le conseil régional, pour les réserves naturelles régionales, ou le représentant de l'État, pour les réserves naturelles nationales, peut instituer des périmètres de protection autour de ces réserves.

En Corse, la décision relève de l'Assemblée de Corse lorsque la collectivité territoriale a pris la décision de classement.

Ces périmètres sont créés après enquête publique réalisée conformément au chapitre III du titre II du livre Ier du présent code sur proposition ou après accord des conseils municipaux.

1.4 Logique d'établissement

1.4.1 - Les générateurs

La réserve classée.

1.4.2 - Les assiettes

Les parcelles identifiées dans le plan de délimitation ou la liste parcellaire de la réserve naturelle et, le cas échéant, du périmètre de protection.

1.5 Identification des référents

1.5.1 - Gestion de la catégorie de SUP

- Ministre de l'Écologie et du Développement Durable : institue les réserves nationales
- Directions Régionales de l'Environnement, de l'Aménagement et du Logement : numérisent les réserves nationales
- Préfectures : instituent les périmètres de protection
- Conseils Régionaux : instituent et numérisent les réserves régionales
- Muséum National d'Histoire Naturelle : désigné par le code de l'environnement comme responsable scientifique de l'inventaire du patrimoine naturel et a été désigné par la DEB comme coordonnateur et dépositaire des couches géographiques numériques « réserves naturelles » et « cœur de parc national » dans le cadre de la base nationale des espaces protégés.
- Réserves naturelles de France : association gérant un site internet regroupant l'ensemble des réserves naturelles (site mentionnant les coordonnées du gestionnaire de chaque site)
- La collectivité territoriale de Corse : Institue et numérise les réserves naturelles de Corse.

1.5.2 - Référent métier

Ministère de l'Écologie et du Développement Durable et de l'Énergie
Bureau métier : Bureau des parcs nationaux et des réserves : DGALN/DEB/EN1
Contact : En1.En.Deb.Dgaln@developpement-durable.gouv.fr

1.6 Restriction Défense

Aucune restriction Défense pour cette catégorie de servitude.
La SUP peut être diffusée, visible et téléchargeable dans la totalité de ses détails.

II - Processus de numérisation

2.1 - Responsable de la numérisation

La responsabilité de la numérisation pour les SUP de la catégorie AC3 est répartie de la façon suivante :

- Pour les réserves nationales, le responsable de la numérisation est la DREAL (DEAL) (potentiellement en lien avec les DDT(M)) ;
- Pour les réserves régionales, le responsable de la numérisation est le Conseil Régional et la transmission des données implique RNF :
 - RNF centralise les informations concernant les réserves naturelles régionales (RNR) et les transmet au MNHN ;
- Pour les réserves naturelles de Corse, le responsable de la numérisation est la collectivité territoriale de Corse.

Le Muséum National d'Histoire Naturelle a été désigné par le code de l'environnement comme responsable scientifique de l'inventaire du patrimoine naturel et a été désigné par la direction de l'eau et de la biodiversité (DEB) comme coordonnateur et dépositaire des couches géographiques numériques « réserves naturelles » et « cœur de parc national » dans le cadre de la base des espaces protégés.

Le MNHN est responsable de la validation des données numérisées.

2.2 - Processus de numérisation et de téléversement

Le processus décrit ci-dessous concerne la numérisation de nouvelles données dans le cadre d'une actualisation des données liées à une ancienne réserve naturelle ou de l'instauration d'une nouvelle réserve. Le travail effectué sur les SUP de la catégorie AC3 qui ont déjà été numérisées et transmises au MNHN, selon la circulaire du 15 février 2013 relative à l'actualisation de la base nationale des espaces protégés convient à la publication de cette catégorie de SUP dans le Géoportail de l'urbanisme et n'est donc pas à effectuer de nouveau.

Pour l'institution d'une nouvelle réserve, le responsable de la validation aura préalablement averti le responsable de la numérisation.

1 Récupérer les données existantes

Attention : aucune SUP ne peut être publiée dans le Géoportail de l'urbanisme, ou communiquée via le portail à connaissance, sans son acte générateur.

Quand il ne les a pas en sa possession, le responsable de la numérisation collecte les données (couches géographiques et actes).

Le responsable de la numérisation peut s'adresser aux DDT afin de savoir si des données ont été numérisées au standard COVADIS « espaces naturels protégés » (ENP) ou dans un autre format convertible. Même si ces données ne sont pas au bon format, elles pourront éventuellement être utilisées pour la numérisation de la SUP.

2 Compléter les données

S'il ne les a pas en sa possession, le responsable de la numérisation collecte les actes instituant la SUP et numérise les actes non encore dématérialisés.

Pour les actes concernant les réserves nationales : décrets publiés au journal officiel.

Pour les actes concernant les réserves régionales : délibérations détenues par le conseil régional ou décrets en conseil d'État publiés au journal officiel.

Pour les actes concernant les réserves régionale de Corse : délibérations détenues par l'assemblée de Corse ou décrets en conseil d'État publiés au journal officiel.

3 Produire la SUP au format numérique

Les données sont numérisées par le responsable de la numérisation en respectant le standard COVADIS ENP (version publiée en avril 2013).

4 Téléverser la SUP dans l'INPN

Le responsable de la numérisation adresse la SUP au MNHN en respectant le standard COVADIS ENP.

5 Vérifier la numérisation de la SUP

Attention : Aucune SUP ne pourra être téléversée dans Géo-IDE ou publiée sur le Géoportail de l'urbanisme avant la vérification et la validation de la cohérence de la donnée numérisée par rapport à la base légale.

Le MNHN vérifie les informations reçues des niveaux régionaux ou RNF, et valide les informations en lien avec les responsables de la numérisation.

Le responsable de la validation engage sa responsabilité. Il doit s'assurer de la présence de l'acte générateur et de la conformité de la représentation graphique avec cet acte.

6 Convertir les données et réaliser la fiche de métadonnées

Le MNHN effectue les mises au format puis réalise la fiche de métadonnées en respectant les consignes de saisie des métadonnées établies par le standard CNIG (cf. § Bases méthodologiques de numérisation).

7 Tester la conformité de la numérisation au standard CNIG

Le MNHN téléverse la SUP dans le GPU et réalise le contrôle selon le standard CNIG.

8 Publier la SUP dans le GPU

Le MNHN, désigné comme autorité compétente, publie la SUP dans le GPU.

2.3 - Fréquence de la numérisation

Chaque SUP nouvellement créée doit être numérisée dans les meilleurs délais et dans tous les cas dans un délai maximum d'un an après la publication de l'acte l'instituant.

A partir de la création d'une nouvelle réserve, le MNHN met à disposition une nouvelle version des couches de SUP, selon les types de réserves naturelles, dans un délai maximum de :

- 4 mois dans le cas des réserves naturelles nationales (2 mois de numérisation + 2 mois de validation) ;
- 1 an dans le cas des réserves naturelles régionales et de la collectivité territoriale de Corse.

3 - Bases méthodologiques de numérisation

3.1 - Ressources documentaires

Les ressources concernant la numérisation suivant le Standard CNIG SUP sont disponibles sur la page du CNIG dédiée à la dématérialisation des SUP et documents d'urbanisme.

3.2 - Définition géométrique

3.2.1 - Les générateurs

Le générateur est de type surfacique : contour de la réserve naturelle déterminé par un parcellaire décrit dans l'acte d'institution de la SUP et/ou par un plan de délimitation annexé.

3.2.2 - Les assiettes

L'assiette est de type surfacique : contour du périmètre de protection de la réserve naturelle déterminé par un parcellaire décrit dans l'acte d'institution de la SUP et/ou par un plan de délimitation annexé.

Remarque : le plus souvent pour cette servitude, le générateur et l'assiette se superposent et se confondent.

3.3 - Référentiels géographiques et niveau de précision

Référentiels : Dans la mesure du possible, un référentiel parcellaire sera utilisé comme référentiel de saisie.

Remarque : le classement d'un territoire en réserve naturelle peut affecter le domaine public maritime et les eaux territoriales françaises.

Précision : Échelle de saisie : le cadastre

Métrique voire décimétrique pour les sites de grande emprise

3.4 - Méthodologie de numérisation

3.4.1 - Numérisation du générateur

Nombre et types de générateurs possibles pour cette catégorie de SUP

Une réserve peut être constituée par un ou plusieurs polygones.

Dans le cas d'une réserve multi-sites, chaque site pouvant être identifié par un toponyme doit constituer un générateur.

Le (ou les) générateur(s) doit(doivent) être du type polygone.

Mode opératoire :

Le générateur peut être importé depuis l'Inventaire National du Patrimoine Naturel (INPN) (<http://inpn.mnhn.fr>) Pour les conditions et précautions d'utilisation voir :

<http://inpn.mnhn.fr/accueil/mentions-legales>

Cependant les données les plus à jour sont à rechercher :

- la DREAL pour les réserves nationales
- au Conseil régional pour les réserves régionales

Numérisation :

Spécificités de numérisation de la géométrie :

- dans le cas de contour imprécis, faire attention à ne pas empiéter sur une commune qui n'est pas concernée. Cela engendre des requêtes spatiales erronées.
- dans le cas d'une réserve inter-régionale : afin de ne pas téléverser 2 fois la même réserve sur le GPU, seule la DREAL responsable de la numérisation doit la téléverser.

Spécificités de numérisation des informations descriptives :

- attribut nomGen :
 - réserves avec un seul générateur : « AC3__gen »
ex : « AC3_Saint-Nicolas des Glénan_gen »
 - réserves avec plusieurs générateurs : « AC3___gen »
ex : « AC3_Landes du Cragou et du Vergam_Landes du Cragou_gen » le nom du générateur peut être précédé du nom de la commune afin de faciliter la recherche du site
ex : « AC3_Presqu'île de Crozon_commune de Crozon_site de Lostmarc'h_gen »
- attribut typeGen : valeur unique : « Réserve naturelle »
- attribut TYPE : 3 valeurs possibles :
 - « Réserve naturelle nationale »
 - « Réserve naturelle régionale »
 - « Réserve naturelle de Corse »

3.4.2 - Numérisation de l'assiette

Nombre et types d'assiettes possibles pour cette catégorie de SUP

L'assiette peut être constituée par un ou plusieurs polygones.

L'(ou les) assiettes(s) doit(doivent) être du type polygone.

Identité géométrique de l'assiette et du générateur

L'assiette est égale au générateur, sauf lorsqu'il y a un périmètre de protection.

Dans ce cas, l'assiette englobe le générateur et le périmètre de protection.

Spécificités de numérisation des informations descriptives :

- attribut nomAss : « AC3__ass »
- attribut typeAss : valeur unique : « Zone de protection »
- attribut modeGeoAss :
 - « Egale au générateur » s'il n'y a pas de périmètre de protection
 - « Digitalisation » s'il y a un périmètre de protection

3.4.3 - Numérisation des informations attributaires

Valeurs particulières pour certains attributs :

- Table ACTE
 - reference :
 - dans le cas d'un décret, il s'agit du n° de décret (ex : 98-324)

- dans le cas d'un arrêté ministériel, il n'y a pas de référence
- dans le cas d'une réserve régionale , il s'agit du n° de délibération du Conseil Régional
- typeActe : dans le cas d'une délibération du Conseil Régional, saisir « Autre »
- Table SERVITUDE
 - idIntGest : saisir le code MNHN / INPN (ex : « FR3600010 »)
- Table GESTIONNAIRE
 - saisir le responsable de la numérisation (DREAL ou Conseil régional)

3.4.4 - Particularités de numérisation des actes

Aucune particularité pour la catégorie AC3 : Les actes instituant les servitudes sont numérisés dans leur intégralité.

Une réserve pouvant faire l'objet de plusieurs actes, il faut ajouter la date de l'acte dans le nom du fichier pdf.

3.4.5 - Création de la fiche de métadonnées

Se reporter aux « Consignes de saisie des métadonnées INSPIRE pour les servitudes d'utilité publique » disponibles sur la page du CNIG dédiée à la dématérialisation des SUP et documents d'urbanisme.

3.5 - Symbolisation


Se reporter au Standard CNIG SUP

4 - Système d'information

La SUP est accessible et téléchargeable dans les SI suivants :

- GéoIDE
- Géoportail de l'urbanisme

SERVITUDE EL2



SERVITUDES EN ZONES SUBMERSIBLES

I - GENERALITES

Servitudes en zones submersibles.

Code du domaine public fluvial et de la navigation intérieure, articles 48 à 54.

Décret-loi du 30 octobre 1935 (art. 48 à 54 du code du domaine public fluvial) relatif aux travaux dans les vallées submersibles de certaines rivières domaniales ou non.

Décret du 20 octobre 1937 pris pour l'application du décret-loi du 30 octobre 1935.

Décrets n^o 60-357 et n^o 60-358 du 9 avril 1960.

Décrets du 12 avril 1952, du 20 février 1961, du 1er avril 1961, du 29 septembre 1962, du 18 avril 1975 complétant la liste des cours d'eau soumis aux dispositions de l'article 48 du code du domaine public fluvial.

Loi n^o 82-600 du 13 juillet 1982 relative à l'indemnisation des catastrophes naturelles modifiée par les articles 42 et 43 de la loi n^o 87-565 du 22 juillet 1987 relative à l'organisation de la sécurité civile, à la défense de la forêt contre les incendies et à la prévention des risques majeurs.

Code de l'urbanisme, articles L. 421-1, L. 422-2, R. 421-38-14 et 15, R. 422-8 et R. 443-7-2.

Loi locale du 2 juillet 1891 modifiée par la loi locale du 22 avril 1902 sur l'usage et la répartition des eaux, validée par l'article 7, § 5, de la loi française du 1er juin 1924 et règlement d'application du 14 février 1892, § 39 et 41 applicables aux départements du Bas-Rhin, du Haut-Rhin et de la Moselle.

Circulaire n^o 78-95 du 6 juillet 1978 relative aux servitudes d'utilité publique affectant l'utilisation des sols et concernant les cours d'eau (report dans le plan d'occupation des sols).

Ministère chargé de l'environnement et de la prévention des risques technologiques et naturels majeurs (direction de l'eau et de la prévention des pollutions et des risques).

II. - PROCÉDURE D'INSTITUTION

A. - PROCEDURE

Code du domaine public fluvial et de la navigation intérieure

Servitudes applicables aux zones submersibles des vallées d'un certain nombre de cours d'eau désignés par l'article 48 du code du domaine public fluvial et de la navigation intérieure et à ceux ultérieurement désignés par décret en Conseil d'Etat.

Les zones submersibles ou surfaces submersibles peuvent être définies comme étant celles correspondant aux plus hautes eaux considérées comme probables et dont le niveau est au moins égal à celui des plus hautes eaux connues (1).

Les surfaces submersibles sont portées sur des plans dressés par sections correspondant aux territoires d'une ou plusieurs communes par l'ingénieur en chef des ponts et chaussées du département intéressé. Les plans indiquent, le cas échéant, les digues, remblais, dépôts de matières encombrantes, clôtures, plantations, constructions et tous autres ouvrages susceptibles de faire obstacle à l'écoulement des eaux ou de restreindre de manière nuisible le champ des inondations.

Ce plan est soumis à enquête publique dans les formes prévues par le code de l'expropriation pour cause d'utilité publique et à une conférence interservices.

Le plan est approuvé par décret en Conseil d'Etat sur le rapport du ministre chargé de la défense contre les inondations (ministre chargé de l'environnement) et après avis des ministres intéressés (art. 4 modifié du décret du 20 octobre 1937).

Les dispositions techniques applicables à chaque vallée sont déterminées après enquête publique, par décret en Conseil d'Etat.

(1) Le Conseil d'Etat, dans une note du 30 avril 1970 sur les projets de décrets relatifs aux surfaces submersibles de certaines sections de l'Indre, du Rhône, de l'Adour et de la Saône, a actualisé cette notion en indiquant que les surfaces considérées comme submersibles sont celles qui, résultant de l'observation des phénomènes naturels, sont fixées en fonction des plus hautes eaux connues. Il est précisé que doivent être considérées comme les " plus hautes eaux connues ", celles pour lesquelles on a suffisamment d'éléments de connaissance permettant de déterminer les caractéristiques de la crue, à partir d'enquêtes sur le terrain, de calculs hydrauliques, etc.

Ces dispositions techniques pourront notamment définir celles des constructions, clôtures et plantations qui soumises à déclaration, seront en principe autorisées et celles qui n'étant pas susceptibles de faire obstacle à l'écoulement des eaux seront de ce fait dispensées de la déclaration.

Les plans de surfaces submersibles peuvent être modifiés selon une procédure identique à celle de leur établissement. L'intérêt d'une telle modification est, notamment, de prendre en compte les travaux effectués sur les cours d'eau, digues par exemple, les modifications du régime des eaux dues entre autres aux extractions de matériaux dans le lit des cours d'eau et tout changement de l'écoulement des eaux et des champs d'inondation, quelle qu'en soit la cause.

Plans d'exposition aux risques

La loi n° 82-600 du 13 juillet 1982 relative à l'indemnisation des victimes de catastrophes naturelles a prévu l'établissement de "plans d'exposition aux risques naturels prévisibles". Les articles 42 et 43 de la loi n° 87-565 du 22 juillet 1987 modifiant la loi du 13 juillet 1982 ont eu pour objet d'unifier les procédures afin de clarifier et simplifier l'ensemble des contraintes destinées à assurer la prévention collective (plans de surfaces submersibles) et individuelle (plans d'exposition aux risques), face aux inondations.

C'est ainsi qu'à compter de l'établissement d'un P.E.R., les dispositions de ce plan se substituent à celle d'un P.S.S. existant. Comme dans la législation des surfaces submersibles, les obstacles à l'écoulement des eaux seront soumises à déclaration, et les infractions aux dispositions d'un P.E.R. qui concernent le libre écoulement des eaux et la conservation des champs d'inondation sont poursuivies comme contravention de grande voirie.

Les plans de surfaces submersibles approuvés et les dispositions techniques qui les accompagnent gardent cependant toute leur validité tant qu'un P.E.R. n'est pas venu les abroger.

Servitudes applicables aux zones submersibles du Rhin

Dans la zone d'inondation telle qu'elle est déterminée par l'article 38 de la loi locale du 2 juillet 1891 à savoir : les terrains compris entre les ouvrages de correction et les digues principales du fleuve et au minimum à une zone de mille mètres de largeur à compter du bord extrême, du côté du fleuve, des ouvrages de correction (art. 1er à 6 du règlement d'exécution du 14 février 1892).

B. - INDEMNISATION

Code du domaine public fluvial et de la navigation intérieure

Indemnité fixée comme en matière d'expropriation en cas de suppression ou de modification d'installations préexistantes ou régulièrement établies puis reconnues nuisibles après enquête publique.

Zones submersibles du Rhin

Indemnisation en cas d'application par l'administration des dispositions prévues par l'article 41 de la loi locale du 2 juillet 1891.

C. - PUBLICITE

Code du domaine public fluvial et de la navigation intérieure

Publication du décret au journal officiel de la république française.

Dépôt en mairie dans le délai de trois mois à dater de la publication du décret d'un extrait du plan et d'un exemplaire des dispositions techniques. Ces documents sont tenus à la disposition du public.

Des extraits peuvent être délivrés aux intéressés par l'ingénieur des ponts et chaussées compétent.

III - EFFETS DE LA SERVITUDE

A. - PREROGATIVES DE LA PUISSANCE PUBLIQUE

1 Prérogatives exercées directement par la puissance publique

Code du domaine public fluvial et de la navigation intérieure

Possibilité pour le préfet dans les trois mois de la réception de la lettre recommandée portant déclaration de travaux par les propriétaires de terrains situés dans les zones submersibles, d'en interdire l'exécution ou d'ordonner les modifications nécessaires pour assurer le libre écoulement des eaux ou la conservation des champs d'inondations (art. 50 du code du domaine public fluvial et de la navigation intérieure).

Toutefois, lorsque les travaux nécessitent la délivrance d'un permis de construire, la demande de permis tient lieu de la déclaration visée à l'alinéa ci-dessus (art. R. 421-38-14 du code de l'urbanisme). Dans un délai d'un mois à compter de la réception de la demande, le préfet peut, après consultation du service chargé des mesures de défense contre les inondations et du service chargé de la police des eaux, s'opposer à la délivrance du permis de construire ou ne donner son accord qu'à condition que le permis soit assorti de prescriptions nécessaires pour assurer le libre écoulement des eaux ou la conservation des champs d'inondations. Après l'expiration de ce délai, le permis de construire est délivré dans les conditions de droit commun (art. R. 421-38-14 du code de l'urbanisme) (1).

Si ces travaux sont exemptés de permis de construire, mais soumis au régime de déclaration en application de l'article L. 422-2 du code de l'urbanisme, le service instructeur consulte l'autorité mentionnée à l'article R. 421-38-14 dudit code. L'autorité ainsi consultée fait connaître son opposition ou les prescriptions qu'elle demande dans un délai d'un mois à dater de la réception de la demande d'avis par l'autorité consultée. A défaut de réponse dans ce délai, elle est réputée avoir émis un avis favorable (art. R. 422-8 du code de l'urbanisme).

Lorsque les travaux nécessitent une autorisation au titre de l'article R. 442-2 du code de l'urbanisme, du fait de la situation du terrain dans un territoire visé à l'article R. 442-1 dudit code, cette autorisation est délivrée à l'intéressé par le maire ou le préfet (voir article R. 442-6-4 du code de l'urbanisme), après déclaration des travaux. Cette autorisation peut être refusée ou soumise à des prescriptions spéciales (art. R. 442-6 du code de l'urbanisme).

2 Obligations de faire imposées au propriétaire

Code du domaine public fluvial et de la navigation intérieure

Obligation pour les propriétaires de terrains situés dans les zones submersibles, de procéder à une déclaration à la préfecture, préalable à l'édification de tout ouvrage ou plantation ou à la construction de tout obstacle (digues, remblais, dépôt de matières encombrantes, clôture, etc.) susceptibles de faire obstacle à l'écoulement des eaux ou de restreindre d'une manière nuisible le champ des inondations (art. 48 du code du domaine public fluvial et la navigation intérieure).

Obligation pour les propriétaires concernés de ne commencer les travaux prévus à la déclaration, qu'après l'expiration du délai mentionné en A 1° (art. 50 du domaine public fluvial et de la navigation intérieure).

Obligation pour lesdits propriétaires de procéder à la modification ou à la suppression des installations préexistantes ou régulièrement établies puis reconnues nuisibles après enquête publique, par un décret en Conseil d'Etat, moyennant indemnité de dommage (art. 51 du code du domaine public fluvial et de la navigation intérieure).

Zone submersible du Rhin

Obligation pour les propriétaires riverains du Rhin de solliciter une autorisation préalablement à l'édification de toute construction, ouvrage ou installation projeté dans la zone d'inondation du Rhin et susceptible de contrarier l'écoulement naturel des eaux (art. 39 de la loi du 2 juillet 1891 et décret du 14 février 1892). La zone d'inondation mentionnée ci-dessus s'étend aux terrains compris entre les ouvrages de correction et les digues principales du fleuve et au minimum à une zone de 1 000 mètres de largeur à compter du bord extérieur, du côté du fleuve, des ouvrages de correction.

(1) Une construction édifée sur une zone submersible sans autorisation ni permis de construire peut faire l'objet à la fois d'une condamnation par le tribunal correctionnel pour infraction à la réglementation sur le permis de construire et d'une condamnation par le tribunal administratif pour contravention de grande voirie. Le tribunal administratif peut, en application de l'article 54 du code du domaine public fluvial et de la navigation intérieure, ordonner la démolition des ouvrages (Conseil d'Etat, 13 décembre 1967, Dame Bottichio, rec., p. 492).

B. - LIMITATIONS AU DROIT D'UTILISER LE SOL

1 Obligations passives

Code du domaine public fluvial et de la navigation intérieure

Néant.

Zone submersible du Rhin

Obligation pour les propriétaires de terrains situés dans une zone menacée par les inondations du Rhin de supporter sur leur fonds la construction ou le renforcement des digues d'inondation par l'Etat, l'extraction de matériaux nécessaires pour exécuter, améliorer et entretenir ces ouvrages, le dépôt et le transport des matériaux, le passage des ouvriers employés aux travaux (art. 41 de la loi du 2 juillet 1891).

2 Droits résiduels du propriétaire

Droit pour lesdits propriétaires de procéder à l'édification d'ouvrages, constructions, clôtures ou plantations à condition de respecter les règles établies par les décrets respectifs et de ne gêner en rien le libre écoulement des eaux, la conservation des champs d'inondations ou d'en avoir obtenu autorisation en ce qui concerne la zone d'inondation du Rhin.

Notons que si l'établissement d'un plan de surfaces submersibles n'entraîne pas d'interdiction générale et absolue de construire, on ne peut dire réellement qu'il y a un "droit de construire" pour le propriétaire, surtout dans les zones A dites de grand écoulement des crues, où l'autorité chargée d'examiner la déclamation prévue à l'article 50 du code du domaine public fluvial peut estimer nécessaire au coup par coup et au regard du libre écoulement des eaux et de la conservation des champs d'inondation d'aller jusqu'à interdire la construction projetée.

SERVITUDE EL7

SERVITUDE D'ALIGNEMENT

I - GENERALITES

Servitudes d'alignement.

Code de la voirie routière : articles L. 112-1 à L. 112-7, R. 112-1 à R. 112-3 et R. 141-1.

Circulaire n^o 79-99 du 16 octobre 1979 (*B. O.M.E. T. 79/47*) relative à l'occupation du domaine public routier national (réglementation), modifiée et complétée par la circulaire du 19 juin 1980.

Code de l'urbanisme, article R. 123-32-1.

Circulaire n^o 78-14 du 17 janvier 1978 relative aux emplacements réservés par les plans d'occupation des sols (chapitre 1er, Généralités, § 1.2.1 [4e]).

Circulaire n^o 80-7 du 8 janvier 1980 du ministre de l'intérieur.

Ministère de l'intérieur (direction générale des collectivités locales).

Ministère de l'équipement, du logement, des transports et de la mer (direction des routes).

Le service départemental responsable de cette servitude est la **Direction Départementale de l'Équipement**.

Les actes qui ont institué cette servitude sont :

II. - PROCEDURE D'INSTITUTION

Les plans d'alignement fixent la limite de séparation des voies publiques et des propriétés privées, portent attribution immédiate, dès leur publication, du sol des propriétés non bâties à la voie publique et frappent de servitude de reculement et d'interdiction de travaux confortatifs les propriétés bâties ou closes de murs (immeubles en saillie).

A. - PROCÉDURE

1 Routes nationales

L'établissement d'un plan d'alignement n'est pas obligatoire pour les routes nationales.

Approbation après enquête publique préalable par arrêté motivé du préfet lorsque les conclusions du commissaire enquêteur ou de la commission d'enquête sont favorables, dans le cas contraire par décret en Conseil d'Etat (art. L. 123-6 du code de la voirie routière).

L'enquête préalable est effectuée dans les formes prévues aux articles R. 11-19 à R. 11-27 du code de l'expropriation. Le projet soumis à enquête comporte un extrait cadastral et un document d'arpentage.

Pour le plan d'alignement à l'intérieur des agglomérations, l'avis du conseil municipal doit être demandé à peine de nullité (art. L. 123-7 du code de la voirie routière et art. L. 2121-29 du code général des collectivités territoriales).

2 Routes départementales

L'établissement d'un plan d'alignement n'est pas obligatoire pour les routes départementales.

Approbation par délibération du conseil général après enquête publique préalable effectuée dans les formes prévues aux articles R. 11-1 et suivants du code de l'expropriation.

L'avis du conseil municipal est requis pour les voies de traverses (art. L. 131-6 du code de la voirie routière et art. L. 2121-29 du code général des collectivités territoriales).

3 Voies communales

Les communes ne sont plus tenues d'établir des plans d'alignement (loi du 22 juin 1989 publiant le code de la voirie routière).

Adoption du plan d'alignement par délibération du conseil municipal après enquête préalable effectuée dans les formes fixées par les articles R. 141-4 et suivants du code de la voirie routière.

La délibération doit être motivée lorsqu'elle passe outre aux observations présentées ou aux conclusions défavorables du commissaire enquêteur.

Le dossier soumis à enquête comprend : un projet comportant l'indication des limites existantes de la voie communale, les limites des parcelles riveraines, les bâtiments existants, le tracé et la définition des alignements projetés ; s'il y a lieu, une liste des propriétaires des parcelles comprises en tout ou en partie, à l'intérieur des alignements projetés.

L'enquête publique est obligatoire. Ainsi la largeur d'une voie ne peut être fixée par une simple délibération du conseil municipal (Conseil d'Etat, 24 janvier 1973, demoiselle Favre et dame Boineau: rec., p. 63 ; 4 mars 1977, veuve Péron).

Si le plan d'alignement (voies nationales, départementales ou communales) a pour effet de frapper d'une servitude de reculement un immeuble qui est inscrit sur l'inventaire supplémentaire des monuments historiques, ou compris dans le champ de visibilité d'un édifice classé ou inscrit, ou encore protégé soit au titre des articles 4, 9, 17 ou 28 de la loi du 2 mai 1930, soit au titre d'une zone de protection du patrimoine architectural et urbain, il ne peut être adopté qu'après avis de l'architecte des bâtiments de France. Cet avis est réputé délivré en l'absence de réponse dans un délai de 15 jours (art. 3 du décret n^o 77-738 du 7 juillet 1977 relatif au permis de démolir).

La procédure de l'alignement est inapplicable pour l'ouverture des voies nouvelles (1). Il en est de même si l'alignement a pour conséquence de porter une atteinte grave à la propriété riveraine (Conseil d'Etat, 24 juillet 1987, commune de Sannat : rec. T., p. 1030), ou encore de rendre impossible ou malaisée l'utilisation de l'immeuble en raison notamment de son bouleversement intérieur (Conseil d'Etat, 9 décembre 1987, commune d'Aumerval : D.A. 1988, n^o 83).

(1) L'alignement important de la voie est assimilé à l'ouverture d'une voie nouvelle (Conseil d'Etat, 15 février 1956, Montarnal rec. T., p. 780).

4 Alignement et plan local d'urbanisme

Un plan d'alignement et un document d'urbanisme, schéma de cohérence territoriale, plan local d'urbanisme ou carte communale, sont des documents totalement différents, dans leur nature comme dans leurs effets

- le document d'urbanisme ne peut en aucun cas modifier, par ses dispositions, le plan d'alignement qui ne peut être modifié que par la procédure qui lui est propre

- les alignements fixés par le document d'urbanisme n'ont aucun des effets du plan d'alignement, notamment en ce qui concerne l'attribution au domaine public du sol des propriétés concernées (voir le paragraphe " Effets de la servitude").

En revanche, dès lors qu'il existe un PLU opposable aux tiers, les dispositions du plan d'alignement, comme pour toute servitude, ne sont elles-mêmes opposables aux tiers que si elles ont été reportées au PLU dans l'annexe "Servitudes".

Dans le cas contraire, le plan d'alignement est inopposable (et non pas caduc), et peut être modifié par la commune selon la procédure qui lui est propre.

C'est le sens de l'article R. 123-32-1 du code de l'urbanisme, aux termes duquel "nonobstant les dispositions réglementaires relatives à l'alignement, les alignements nouveaux des voies et places résultant d'un plan local d'urbanisme rendu public ou approuvé, se substituent aux alignements résultant des plans généraux d'alignement applicables sur le même territoire".

Les alignements nouveaux résultant des plans locaux d'urbanisme peuvent être :

- soit ceux existant dans le plan d'alignement mais qui ne sont pas reportés tels quels au PLU. parce qu'on souhaite leur donner une plus grande portée, ce qu'interdit le champ d'application limité du plan d'alignement;

- soit ceux qui résultent uniquement des PLU sans avoir préalablement été portés au plan d'alignement, comme les tracés des voies nouvelles, dont les caractéristiques et la localisation sont déterminées avec une précision suffisante ; ils sont alors inscrits en emplacements réservés. Il en est de même pour les élargissements des voies existantes (art. L. 123-1 du code de l'urbanisme).

B - INDEMNISATION

L'établissement de ces servitudes ouvre aux propriétaires, à la date de la publication du plan approuvé, un droit à indemnité fixée à l'amiable, et représentative de la valeur du sol non bâti.

A défaut d'accord amiable, cette indemnité est fixée comme en matière d'expropriation (art. L. 112-2 du code de la voirie routière).

Le sol des parcelles qui cessent d'être bâties, pour quelque cause que ce soit, est attribué immédiatement à la voie avec indemnité réglée à l'amiable ou à défaut, comme en matière d'expropriation.

C. - PUBLICITE

Publication dans les formes habituelles des actes administratifs.

Dépôt du plan d'alignement dans les mairies intéressées où il est tenu à la disposition du public.

Publication en mairie de l'avis de dépôt du plan.

Le défaut de publication enlève tout effet au plan général d'alignement (1).

(1) Les plans définitivement adoptés après accomplissement des formalités, n'ont un caractère obligatoire qu'après publication, dans les formes habituelles de publication des actes administratifs (Conseil d'Etat, 2 juin 1976, époux Charpentier, req. no 97950). Une notification individuelle n'est pas nécessaire (Conseil d'Etat, 3 avril 1903, Bontemps : rec., p 295). 20 Droits résiduels du propriétaire

III. - EFFETS DE LA SERVITUDE

A. - PRÉROGATIVES DE LA PUISSANCE PUBLIQUE

1 Prérogatives exercées directement par la puissance publique

Possibilité pour l'autorité chargée de la construction de la voie, lorsqu'une construction nouvelle est édiflée en bordure du domaine public routier, de visiter à tout moment le chantier, de procéder aux vérifications qu'elle juge utiles, et de se faire communiquer les documents techniques se rapportant à la réalisation des bâtiments pour s'assurer que l'alignement a été respecté. Ce droit de visite et de communication peut être exercé durant deux ans après achèvement des travaux (art. L. 112-7 du code de la voirie routière et L. 460-1 du code de l'urbanisme).

Possibilité pour l'administration, dans le cas de travaux confortatifs non autorisés, de poursuivre l'infraction en vue d'obtenir du tribunal administratif, suivant les circonstances de l'affaire, l'arrêt immédiat des travaux ou l'enlèvement des ouvrages réalisés.

2 Obligations de faire imposées aux propriétaires

Néant.

B. - LIMITATIONS AU DROIT D'UTILISER LE SOL

1 Obligations passives

La décision de l'autorité compétente approuvant le plan d'alignement est attributive de propriété uniquement en ce qui concerne les terrains privés non bâtis, ni clos de murs. S'agissant des terrains bâtis ou clos par des murs, les propriétaires sont soumis à des obligations de ne pas faire.

Interdiction pour le propriétaire d'un terrain bâti de procéder, sur la partie frappée d'alignement, à l'édification de toute construction nouvelle, qu'il s'agisse de bâtiments neufs remplaçant des constructions existantes, de bâtiments complémentaires ou d'une surélévation (servitude non *aedificandi*).

Interdiction pour le propriétaire d'un terrain bâti de procéder, sur le bâtiment frappé d'alignement, à des travaux confortatifs tels que renforcement des murs, établissement de dispositifs de soutien, substitution d'aménagements neufs à des dispositifs vétustes, application d'enduits destinés à maintenir les murs en parfait état, etc. (servitude non *confortandi*).

2 Droits résiduels du propriétaire

Possibilité pour le propriétaire riverain d'une voie publique dont la propriété est frappée d'alignement, de procéder à des travaux d'entretien courant, mais obligation avant d'effectuer tous travaux de demander l'autorisation à l'administration. Cette autorisation, valable un an pour tous les travaux énumérés, est délivrée sous forme d'arrêté préfectoral pour les routes nationales et départementales, et d'arrêté du maire pour les voies communales.

Le silence de l'administration ne saurait valoir accord tacite.

GAZ

I. - GÉNÉRALITÉS

Servitudes relatives à l'établissement des canalisations de transport et de distribution de gaz.

Servitudes d'ancrage, d'appui, de passage sur les terrains non bâtis, non fermés ou clos de murs ou de clôtures équivalentes.

Loi du 15 juin 1906 (art. 12) modifiée par les lois du 19 juillet 1922, du 13 juillet 1925 (art. 298) et du 4 juillet 1935, les décrets du 27 décembre 1925, 17 juin et 12 novembre 1958 et n° 67-885 du 6 octobre 1967.

Article 35 de la loi n° 46-628 du 8 avril 1946 sur la nationalisation de l'électricité et du gaz.

Ordonnance n° 58-997 du 23 octobre 1958 (art. 60) relative à l'expropriation portant modification de l'article 35 de la loi n° 46-628 du 8 avril 1946.

Décret n° 67-886 du 6 octobre 1967 sur les conventions amiables portant reconnaissance des servitudes de l'article 12 de la loi du 15 juin 1906 et confiant au juge de l'expropriation la détermination des indemnités dues pour imposition des servitudes.

Décret n° 85-1108 du 15 octobre 1985 relatif au régime des transports de gaz combustibles par canalisations abrogeant le décret n° 64-81 du 23 janvier 1964.

Décret n° 85-1109 du 15 octobre 1985 modifiant le décret n° 70-492 du 11 juin 1970 pris pour l'application de l'article 35 modifié de la loi du 8 avril 1946 concernant la procédure de déclaration d'utilité publique des travaux d'électricité et de gaz qui ne nécessitent que l'établissement de servitudes ainsi que des conditions d'établissement desdites servitudes.

Ministère de l'industrie et de l'aménagement du territoire (direction générale de l'énergie et des matières premières, direction du gaz et de l'électricité et du charbon).

II. - PROCÉDURE D'INSTITUTION

A. - PROCÉDURE

Les servitudes d'ancrage, d'appui, de passage sur les terrains non bâtis, non fermés ou clos de murs ou de clôtures équivalentes bénéficient aux ouvrages déclarés d'utilité publique (art. 35 de la loi du 8 avril 1946) à savoir :

- canalisations de transport de gaz et installations de stockage souterrain de gaz combustible ;
- canalisations de distribution de gaz et installations de stockage en surface annexes de la distribution.

La déclaration d'utilité publique en vue de l'exercice des servitudes, sans recours à l'expropriation, est obtenue conformément aux dispositions du chapitre III du décret n° 85-1109 du 15 octobre 1985. Elle est prononcée soit par arrêté préfectoral ou arrêté conjoint des préfets des départements intéressés, soit par arrêté du ministre chargé du gaz ou par arrêté conjoint du ministre chargé du gaz et du ministre chargé de l'urbanisme, selon les modalités fixées par l'article 9 du décret n° 85-1109 du 15 octobre 1985.

La procédure d'établissement des servitudes est définie par le décret du 11 juin 1970 en son titre II.

A défaut d'accord amiable, le distributeur adresse au préfet, par l'intermédiaire de l'ingénieur chargé du contrôle, une requête pour l'application des servitudes, accompagnée d'un plan et d'un état parcellaire indiquant les propriétés qui doivent être atteintes par les servitudes. Le préfet prescrit alors une enquête publique dont le dossier est transmis aux maires des communes intéressées et notifié au demandeur. Les maires intéressés donnent avis de l'ouverture de l'enquête et notifient aux propriétaires concernés, les travaux projetés (art. 13 du décret du 11 juin 1970).

Le demandeur après avoir eu connaissance des observations présentées au cours de l'enquête, arrête définitivement son projet, lequel est transmis avec l'ensemble du dossier au préfet, qui institue par arrêté les servitudes que le demandeur est autorisé à exercer après l'accomplissement des formalités de publicité mentionnées à l'article 18 du décret du 11 juin 1970 et visées ci-dessous en C.

Remarque : dans la plupart des cas, il est passé entre le concessionnaire et les propriétaires intéressés des conventions de servitudes amiables. Ces conventions remplacent les formalités mentionnées ci-dessus et produisent les mêmes effets que l'arrêté préfectoral d'approbation du projet de détail des tracés (art. 1^{er} du décret n° 67-886 du 6 octobre 1967).

B. - INDEMNISATION

Des indemnités ne sont dues que s'il y a eu préjudice. Elles sont versées au propriétaire ou à l'exploitant pour le dédommager des troubles temporaires qu'il doit subir pendant l'exécution des travaux de pose. Si le propriétaire lorsqu'il est distinct de l'exploitant, ou l'exploitant lui-même, peut faire valablement état d'un préjudice permanent, une indemnité lui sera également versée. En fait, les canalisations de gaz une fois posée n'entraînent pratiquement aucun dommage permanent en dehors d'un droit de surveillance dont dispose le transporteur ou le distributeur (qui s'exerce environ une fois par an).

Les indemnités sont versées en une seule fois.

En cas de litige, l'indemnité est fixée par le juge de l'expropriation, conformément aux articles 2 et 3 du décret du 6 octobre 1967 (art. 20 du décret du 11 juin 1970).

Elles sont à la charge du transporteur ou du distributeur.

C. - PUBLICITÉ

Se référer à la même rubrique de la fiche « électricité ».

III. - EFFETS DE LA SERVITUDE

A. - PRÉROGATIVES DE LA PUISSANCE PUBLIQUE

1° Prérogatives exercées directement par la puissance publique

Droit pour le bénéficiaire d'établir à demeure des canalisations souterraines sur des terrains privés non bâtis qui ne sont pas fermés de murs ou autres clôtures équivalentes.

Droit pour le bénéficiaire de procéder à des abattages d'arbres ou à des élagages de branches lors de la pose des conduites.

2° Obligations de faire imposées au propriétaire

Néant.

B. - LIMITATIONS AU DROIT D'UTILISER LE SOL

1° Obligations passives

Obligation pour les propriétaires de réserver le libre passage et l'accès aux agents de l'entreprise exploitante pour la pose, l'entretien et la surveillance des installations. Ce droit de passage ne doit être exercé qu'en cas de nécessité à des heures normales et après en avoir prévenu les intéressés, dans toute la mesure du possible.

2° Droits résiduels du propriétaire

Les propriétaires dont les terrains sont traversés par une canalisation de transport de gaz (servitude de passage) conservent le droit de les clore ou d'y élever des immeubles à condition toutefois d'en avertir l'exploitant.

En ce qui concerne plus particulièrement les travaux de terrassement, de fouilles, de forage ou d'enfoncement susceptibles de causer des dommages à des conduites de transport, leur exécution ne peut être effectuée que conformément aux dispositions d'un arrêté-type pris par le ministre de l'industrie.

SERVITUDES RELATIVES À L'ETABLISSEMENT DES CANALISATIONS ELECTRIQUES (OUVRAGES DU RESEAU D'ALIMENTATION GENERALE ET DES RESEAUX DE DISTRIBUTION PUBLIQUE)

SERVITUDES D'ANCRAGE, D'APPUI, DE PASSAGE, D'ELAGAGE ET D'ABATTAGE D'ARBRES

I - GÉNÉRALITÉS

- **Loi du 15 Juin 1906, art. 12 et 12bis**, modifiée par les lois des 13 juillet 1925 (art. 298), 4 juillet 1935, 13 décembre 2000 et 3 janvier 2003, les décrets-lois des 17 juin et 12 novembre 1938 et le décret n° 67-885 du 6 octobre 1967.
- **Article 35 de la loi n° 46-628 du 8 avril 1946** modifiée sur la nationalisation de l'électricité et du gaz.
- **Ordonnance n° 58-997 du 23 octobre 1958** (article 60) relative à l'expropriation portant modification de l'article 35 de la loi du 8 avril 1946.
- **Décret n° 67-886 du 6 octobre 1967** sur les conventions amiables portant reconnaissance des servitudes de l'article 12 de la loi du 15 juin 1906 et confiant au juge de l'expropriation la détermination des indemnités dues pour imposition des servitudes.
- **Décret n° 70-492 du 11 juin 1970** portant règlement d'administration publique pour l'application de l'article 35 modifié de la loi n° 46-628 du 8 avril 1946 concernant la procédure de déclaration d'utilité publique des travaux d'électricité et de gaz qui ne nécessitent que l'établissement de servitudes ainsi que les conditions d'établissement desdites servitudes, modifié par les décrets n° 85-1109 du 15 octobre 1985, n° 93-629 du 25 mars 1993 et n°2004-835 du 19 août 2004.
- **Décret n° 91-1147 du 14 octobre 1991** relatif à l'exécution de travaux à proximité de certains ouvrages souterrains, aériens ou subaquatiques de transport ou de distribution.
- **Circulaire, n° 70-13 du 24 juin 1970** (mise en application des dispositions du décret du 11 juin 1970) complétée par la circulaire n° LR-J/A-033879 du 13 novembre 1985 (nouvelles dispositions découlant de la loi n° 83-630 du 12 juillet 1983 sur la démocratisation des enquêtes publiques et du décret n° 85-453 du 23 avril 1985 pris pour son application).
- **Arrêté ministériel du 16 novembre 1994** pris en application des articles 3, 4, 7 et 8 du décret n°91-1147 du 14 octobre 1991 relatif à l'exécution des travaux à proximité de certains ouvrages souterrains, aériens ou subaquatiques de transport ou de distribution.

II - PROCÉDURE D'INSTITUTION

A - PROCÉDURE

Les servitudes d'ancrage, d'appui, de passage, d'élagage et d'abattage d'arbres bénéficient :

- Aux travaux déclarés d'utilité publique (art. 35 de la loi du 8 avril 1946).

- Aux lignes placées sous le régime de la concession ou de la régie réalisée avec le concours financier de l'Etat, des départements, des communes ou syndicats de communes (art. 298 de la loi du 13 juillet 1925) et non déclarées d'utilité publique.

La déclaration d'utilité publique des ouvrages d'électricité en vue de l'exercice des servitudes est obtenue conformément aux dispositions des chapitres 1er et II du décret du 11 juin 1970 modifié par le décret n° 85- 1109 du 15 octobre 1985.

Préalablement à l'organisation de l'enquête publique, le préfet sollicite l'avis de l'exploitant de la ou des lignes électriques, des services de l'Etat intéressés et des maires des communes sur le territoire desquelles est envisagée l'institution des servitudes en leur indiquant qu'un délai de deux mois leur est imparti pour se prononcer. En l'absence de réponse dans le délai imparti, l'avis est réputé favorable.

Une enquête publique est organisée dans les conditions fixées par les articles R.11-4 à R.11-14 du code de l'expropriation pour cause d'utilité publique.

La déclaration d'utilité publique est prononcée :

- Soit par arrêté préfectoral ou arrêté conjoint des préfets des départements intéressés et en cas de désaccord par arrêté du ministre chargé de l'électricité, en ce qui concerne les ouvrages de distribution publique d'électricité et de gaz et des ouvrages du réseau d'alimentation générale en énergie électrique ou de distribution aux services publics d'électricité de tension inférieure à 225 kV (art. 4, alinéa 2, du décret n° 85- 1109 du 15 octobre 1985).
- Soit par arrêté du ministre chargé de l'électricité ou arrêté conjoint du ministre chargé de l'électricité et du ministre chargé de l'urbanisme s'il est fait application des articles L. 123-8 et R. 123-35-3 du code de l'urbanisme, en ce qui concerne les mêmes ouvrages visés ci-dessus, mais d'une tension supérieure ou égale à 225 kV (art. 7 du décret n° 85-1109 du 15 octobre 1985).

La procédure d'établissement des servitudes est définie par le décret du 11 Juin 1970 en son titre II (le décret n° 85-1109 du 15 octobre 1985 modifiant le décret du 11 juin 1970 n'a pas modifié la procédure d'institution des dites servitudes). La circulaire du 24 juin 1970 reste applicable.

A défaut d'accord amiable, le distributeur adresse au préfet par l'intermédiaire de l'ingénieur en chef chargé du contrôle, une requête pour l'application des servitudes, accompagnée d'un plan et d'un état parcellaire indiquant les propriétés qui doivent être atteintes par les servitudes, le préfet prescrit alors une enquête publique dont le dossier est transmis aux maires des communes intéressées et notifié au demandeur. Les maires concernés donnent avis de l'ouverture de l'enquête et notifient aux propriétaires concernés les travaux projetés.

Le demandeur, après avoir eu connaissance des observations présentées au cours de l'enquête, arrête définitivement son projet, lequel est transmis avec l'ensemble du dossier au préfet, qui institue par arrêté les servitudes que le demandeur est autorisé à exercer après l'accomplissement des formalités de publicité mentionnées à l'article 18 du décret du 11 juin 1970 et visées ci-dessus en C.

Par ailleurs, une convention peut être passée entre le concessionnaire et le propriétaire ayant pour objet la reconnaissance des dites servitudes. Cette convention remplace les formalités mentionnées ci-dessus et produit les mêmes effets que l'arrêté préfectoral (art. 1er du décret n° 67-886 du 6 octobre 1967).

B - INDEMNISATION

Les indemnités dues à raison des servitudes sont prévues par la loi du 15 juin 1906 en son article 12. Elles sont dues en réparation du préjudice résultant directement de l'exercice des servitudes.

Aucune indemnisation n'est due, par exemple, pour préjudice esthétique ou pour diminution de la valeur d'un terrain à bâtir.

Le préjudice purement éventuel et non évaluable en argent ne peut motiver l'allocation de dommages et intérêts, mais le préjudice futur, conséquence certaine et directe de l'état actuel des choses, peut donner lieu à indemnisation.

Dans le domaine agricole, l'indemnisation des exploitants agricoles et des propriétaires est calculée en fonction des conventions passées en date du 21 octobre 1987, entre Electricité de France et l'assemblée permanente des chambres d'agriculture (A.P.C.A.) et rendues applicables par les commissions régionales instituées à cet effet. Pour les dommages instantanés liés aux travaux, l'indemnisation est calculée en fonction d'un accord passé le 21 octobre 1981 entre l'A.P.C.A., E.D.F. et le syndicat des entrepreneurs de réseaux, de centrales et d'équipements industriels électriques (S.E.R.C.E.).

En cas de litige, l'indemnité n'est fixée par le juge de l'expropriation (art. 20 du décret du 11 juin 1970). Ces indemnités sont à la charge du maître d'ouvrage de la ligne. Leurs modalités de versement sont fixées par l'article 20 du décret du 11 juin 1970.

Les indemnisations dont il est fait état ne concernent pas la réparation des dommages survenus à l'occasion des travaux et qui doivent être réparés comme dommages de travaux publics.

C - PUBLICITÉ

Affichage en mairie de chacune des communes intéressées, de l'arrêté instituant les servitudes.

Notification au demandeur de l'arrêté instituant les servitudes.

Notification dudit arrêté, par les maires intéressés ou par le demandeur, à chaque propriétaire et exploitant pourvu d'un titre régulier d'occupation et concernés par les servitudes.

III. - EFFETS DE LA SERVITUDE

A - PRÉROGATIVES DE LA PUISSANCE PUBLIQUE

1° Prérogatives exercées directement par la puissance publique

Droit pour le bénéficiaire d'établir à demeure des supports et ancrages pour conducteurs aériens d'électricité, soit à l'extérieur des murs ou façades donnant sur la voie publique, sur les toits et terrasses des bâtiments, à condition qu'on y puisse accéder par l'extérieur, sous les conditions de sécurité prescrites par les règlements administratifs (servitude d'ancrage).

Droit pour le bénéficiaire, de faire passer les conducteurs d'électricité au-dessus des propriétés, sous les mêmes conditions que ci-dessus, peu importe que ces propriétés soient ou non closes ou bâties (servitude de surplomb).

Droit pour le bénéficiaire, d'établir à demeure des canalisations souterraines ou des supports pour les conducteurs aériens, sur des terrains privés non bâtis qui ne sont pas fermés de murs ou autres clôtures équivalentes (servitudes d'implantation). Lorsqu'il y a application du décret du 27 décembre 1925, les supports sont placés autant que possible sur les limites des propriétés ou des cultures.

Droit pour le bénéficiaire, de couper les arbres et les branches d'arbres qui se trouvant à proximité des conducteurs aériens d'électricité, gênent leur pose ou pourraient par leur mouvement ou leur chute occasionner des court-circuit ou des avaries aux ouvrages (décret du 12 novembre 1938).

2° Obligations de faire imposées au propriétaire

Néant.

B - LIMITATIONS AU DROIT D'UTILISER LE SOL

1° Obligations passives

Obligation pour les propriétaires de réserver le libre passage et l'accès aux agents de l'entreprise exploitante pour la pose, l'entretien et la surveillance des installations. Ce droit de passage ne doit être exercé qu'en cas de nécessité et à des heures normales et après en avoir prévenu les intéressés, dans toute la mesure du possible.

2° Obligation pour toute personne, physique ou morale

Obligation pour toute personne, physique ou morale, qui se propose d'effectuer ou de faire effectuer au voisinage d'une installation électrique, publique ou privée, éditée sur le sol et notamment d'une ligne aérienne, des travaux ou opérations quelconques, de s'informer auprès de l'exploitant de cet ouvrage (soit directement, soit par l'intermédiaire du représentant local de la distribution d'énergie électrique), de la valeur des tensions de ces installations et notamment de ces lignes aériennes, afin de pouvoir s'assurer qu'au cours de l'exécution des travaux ou opérations, aucun exécutant ne sera susceptible de s'approcher lui-même ou d'approcher par l'une quelconque de leurs parties tous objets matériels ou appareils tels que : outils, échafaudage et ouvrages accessoires, matériels et matériaux manutentionnés, engins agréés appareils divers, moyens de transport, à une distance dangereuse des pièces conductrices nues normalement sous tension et notamment à une distance inférieure à :

- Trois mètres pour les installations électriques et notamment pour les lignes aériennes dont la tension nominale est inférieure à 50 000 volts.
- Cinq mètres pour les installations électriques et notamment pour les lignes aériennes dont la tension nominale est égale ou supérieure à 50 000 volts.

Il doit être tenu compte pour déterminer cette distance, de tous les mouvements possibles des pièces conductrices d'une part, et de tous les mouvements, déplacements, balancements, fouettements ou chutes possibles des engins utilisés pour les travaux envisagés d'autre part. Les opérations d'élagage ou abattage d'arbres sont considérées comme faisant partie des opérations visées par l'arrêté, si le pied de l'arbre est situé à une distance de l'installation électrique, et notamment de la ligne aérienne, inférieure à la hauteur de cet arbre augmentée de la distance indiquée ci-dessus.

Dans le cas où les conditions de sécurité précisées ci-dessus ne seraient pas remplies, tout travail à proximité de ces ouvrages doit faire l'objet d'une déclaration préalable d'intention de travaux à Electricité de France (représentant local), dix jours francs au moins avant la date prévue pour le début des travaux (art. 2 de l'arrêté préfectoral du 18 février 1971).

3° Régime institué pour les lignes électriques aériennes de tension supérieure ou égale à 130 000 volts

a) Les servitudes mentionnées à l'article 12 bis de la loi du 15 juin 1906 peuvent être instituées de part et d'autre de toute ligne électrique aérienne de tension supérieure ou égale à 130 kilovolts, existante ou à créer.

Ces servitudes affectent l'utilisation du sol et l'exécution des travaux mentionnés à l'article 20-2 du décret du 11 juin 1970 dans un périmètre incluant au maximum les fonds situés à l'intérieur :

- 1° De cercles dont le centre est constitué par l'axe vertical des supports de la ligne et dont le rayon est égal à 30 mètres ou à la hauteur des supports si celle-ci est supérieure.

- 2° D'une bande délimitée par la projection verticale au sol des câbles de la ligne électrique lorsqu'ils sont au repos.
- 3° De bandes d'une largeur de 10 mètres de part et d'autre du couloir prévu au 2°.

Pour les lignes électriques aériennes de tension égale ou supérieure à 350 kilovolts, le rayon mentionné au 1° ci-dessus est porté à 40 mètres ou à une distance égale à la hauteur du support si celle-ci est supérieure et la largeur des bandes mentionnées au 3° ci-dessus est portée à 15 mètres.

Le champ d'application des servitudes peut être adapté dans les limites fixées au précédent alinéa en fonction des caractéristiques des lieux.

(Art. 20-1 du décret n° 2004-835 du 19 août 2004)

b) Dans le périmètre où sont instituées les servitudes prévues à l'article 20-1 :

- Sont interdits, à l'exception des travaux d'adaptation, de réfection ou d'extension de constructions existantes mentionnés au deuxième alinéa de l'article 12 bis de la loi du 15 juin 1906 susvisée, la construction ou l'aménagement :
 - de bâtiments à usage d'habitation ou d'aires d'accueil des gens du voyage ;
 - d'établissements recevant du public au sens du code de la construction et de l'habitation entrant dans les catégories suivantes : structures d'accueil pour personnes âgées et personnes handicapées, hôtels et structures d'hébergement, établissements d'enseignement, colonies de vacances, établissements sanitaires, établissements pénitentiaires, établissements de plein air.
- Peuvent, en outre, être interdits ou soumis à des prescriptions particulières la construction ou l'aménagement des bâtiments abritant :
 - des établissements recevant du public au sens du code de la construction et de l'habitation autres que ceux mentionnés au 1° ci-dessus ;
 - des installations classées pour la protection de l'environnement soumises à autorisation et fabriquant, utilisant ou stockant des substances comburantes, explosibles, inflammables ou combustibles.

(Art. 20-2 du décret n° 2004-835 du 19 août 2004)

4° Obligation pour toute personne, physique ou morale

Obligations pour toute personne physique ou morale qui se propose d'effectuer ou de faire effectuer des travaux de terrassements, des fouilles, des forages ou des enfoncements de s'informer, s'il existe des installations électriques souterraines (qu'elles soient ou non enterrées) à l'intérieur du périmètre des travaux projetés ou à moins de 150 mètres à l'extérieur du périmètre auprès du représentant local de la distribution d'énergie électrique. S'il résulte des renseignements détenus par le représentant local de la distribution qu'au voisinage de l'emplacement des travaux projetés, il peut exister des installations électriques souterraines publiques ou privées et notamment des lignes électriques souterraines exploitées par le service de la distribution ou par d'autres exploitants, l'intéressé est tenu de faire auprès du représentant local de la distribution une déclaration d'intention de travaux dix jours francs au moins avant la date prévue pour le début des travaux.

5° Droits résiduels du propriétaire

Les propriétaires dont les immeubles sont grevés de servitudes d'appui sur les toits ou terrasses ou de servitudes d'implantation ou de surplomb conservent le droit de se clore ou de bâtir ; ils doivent toutefois, un mois avant d'entreprendre l'un de ces travaux, prévenir par lettre recommandée, l'entreprise exploitante.

SERVITUDES RELATIVES AUX TRANSMISSIONS RADIOÉLECTRIQUES CONCERNANT LA PROTECTION CONTRE LES OBSTACLES DES CENTRES D'ÉMISSION ET DE RÉCEPTION EXPLOITÉS PAR L'ÉTAT

I - GÉNÉRALITÉS

Code des postes et télécommunications, articles L. 54 à L. 56, R. 21 à R. 26 et R. 39.

II - PROCÉDURE D'INSTITUTION

A - PROCÉDURE

Servitudes instituées par un décret particulier à chaque centre, soumis au contreseing du ministre dont les services exploitent le centre et du secrétaire d'État chargé de l'environnement. Ce décret auquel est joint le plan des servitudes intervient après consultation des administrations concernées, enquête publique dans les communes intéressées et transmission de l'ensemble de dossier d'enquête au Comité de coordination des télécommunications. L'accord préalable du ministre chargé de l'industrie et du ministre chargé de l'agriculture est requis dans tous les cas. Si l'accord entre les ministres n'intervient pas, il est statué par décret en Conseil d'État (art. 25 du code des postes et des télécommunications).

Les servitudes instituées par décret sont modifiées selon la procédure déterminée ci-dessus lorsque la modification projetée entraîne un changement d'assiette de la servitude ou son aggravation. Elles sont réduites ou supprimées par décret sans qu'il y ait lieu de procéder à l'enquête (art. 25 du code des postes et des télécommunications).

Le plan des servitudes détermine, autour des centres d'émission et de réception dont les limites sont définies conformément au deuxième alinéa de l'article R.22 du code des postes et télécommunications ou entre des centres assurant une liaison radioélectrique sur ondes de fréquence supérieure à 30 MHz, différentes zones possibles de servitudes.

a) Autour des centres émetteurs et récepteurs et autour des stations de radiorepérage et de radionavigation, d'émission et de réception

(Art. R. 21 et R. 22 du code des postes et des télécommunications)

Zone primaire de dégagement

A une distance maximale de 200 mètres (à partir des limites du centre), les différents centres à l'exclusion des installations radiogoniométriques ou de sécurité aéronautique pour lesquelles la distance maximale peut être portée à 400 mètres.

Zone secondaire de dégagement

La distance secondaire à partir des limites du centre peut être de 2 000 mètres.

Secteur de dégagement

D'une ouverture de quelques degrés à 360° autour des stations de radiorepérage et de radionavigation et sur une distance maximale de 5 000 mètres entre les limites du centre et le périmètre du secteur.

b) Entre deux centres assurant une liaison radioélectrique par ondes de fréquence supérieure à 30 MHz

(Art. R. 23 du code des postes et des télécommunications)

Zone spéciale de dégagement

D'une largeur approximative de 500 mètres compte-tenu de la largeur du faisceau hertzien proprement dit estimée dans la plupart des cas à 400 mètres et deux zones latérales de 50 mètres.

B - INDEMNISATION

Possible si le rétablissement des liaisons cause aux propriétés et aux ouvrages un dommage direct matériel et actuel (art. L. 56 du code des postes et des télécommunications). La demande d'indemnité doit être faite dans le délai d'un an du jour de la notification des mesures imposées. A défaut d'accord préalable, les contestations relatives à cette indemnité sont de la compétence du tribunal administratif (art. L. 56 du code des postes et des télécommunications)¹.

C - PUBLICITÉ

Publication des décrets au *Journal Officiel* de la République française. Publication au fichier du ministère des postes, des télécommunications et de l'espace (instruction du 21 Juin 1961, n° 40) qui alimente le fichier mis à la disposition des préfets, des directeurs départementaux de l'équipement, des directeurs interdépartementaux de l'industrie. Notification par les maires aux intéressés des mesures qui leur sont imposées.

III. - EFFETS DE LA SERVITUDE

A - PRÉROGATIVES DE LA PUISSANCE PUBLIQUE

1° Prérogatives exercées directement par la puissance publique

Droit pour l'administration de procéder à l'expropriation des immeubles par nature pour lesquels aucun accord amiable n'est intervenu quant à leur modification ou à leur suppression, et ce dans toutes les zones et le secteur de dégagement.

2° Obligations de faire imposées au propriétaire

Au cours de l'enquête publique :

Les propriétaires sont tenus, dans les communes désignées par arrêté du préfet, de laisser pénétrer les agents de l'administration chargés de la préparation du dossier d'enquête dans les propriétés non closes de murs ou de clôtures équivalentes (art. R. 25 du code des postes et des télécommunications).

Dans les zones et dans le secteur de dégagement :

Obligation pour les propriétaires, dans toutes les zones et dans le secteur de dégagement, de procéder si nécessaire à la modification ou à la suppression des bâtiments constituant des immeubles par nature, aux termes des articles 518 et 519 du code civil. Obligation pour les propriétaires, dans la zone primaire de dégagement, de procéder si nécessaire à la suppression des excavations

¹ N'ouvre pas droit à indemnité l'institution d'une servitude de protection des télécommunications radioélectriques entraînant l'inconstructibilité d'un terrain (Conseil d'État, 17 octobre 1980, époux Pascal : C.J.E.G. 1980,p. 161).

artificielles, des ouvrages métalliques fixes ou mobiles, des étendues d'eau ou de liquide de toute nature.

B - LIMITATIONS AU DROIT D'UTILISER LE SOL

1° Obligations passives

Interdiction, dans la zone primaire, de créer des excavations artificielles (pour les stations de sécurité aéronautique), de créer tout ouvrage métallique fixe ou mobile, des étendues d'eau ou de liquide de toute nature ayant pour résultat de perturber le fonctionnement du centre (pour les stations de sécurité aéronautique et les centres radiogoniométriques).

Limitation, dans les zones primaires et secondaires et dans les secteurs de dégagement, de la hauteur des obstacles. En général le décret propre à chaque centre renvoie aux cotes fixées par le plan qui lui est annexé.

Interdiction, dans la zone spéciale de dégagement, de créer des constructions ou des obstacles au-dessus d'une ligne droite située à 10 mètres au-dessous de celle joignant les aériens d'émission ou de réception sans, cependant, que la limitation de hauteur imposée puisse être inférieure à 25 mètres (art. R. 23 du code des postes et des télécommunications).

2° Droits résiduels du propriétaire

Droit pour les propriétaires de créer, dans toutes les zones de servitudes et dans les secteurs de dégagement, des obstacles fixes ou mobiles dépassant la cote fixée par le décret des servitudes, à condition d'en avoir obtenu l'autorisation du ministre qui exploite ou contrôle le centre.

Droit pour les propriétaires dont les immeubles soumis à l'obligation de modification des installations préexistantes ont été expropriés à défaut d'accord amiable de faire état d'un droit de préemption, si l'administration procède à la revente de ces immeubles aménagés (art. L. 55 du code des postes et des télécommunications).

TÉLÉCOMMUNICATIONS

I. - GÉNÉRALITÉS

Servitudes relatives aux communications téléphoniques et télégraphiques concernant l'établissement et le fonctionnement des lignes et des installations de télécommunication (lignes et installations téléphoniques et télégraphiques).

Code des postes et télécommunications, articles L.45-1 et L.48 et D. 408 à D. 411.

Ministère des postes, des télécommunications et de l'espace (direction de la production, service du trafic, de l'équipement et de la planification).

Ministère de la défense.

II. - PROCÉDURE D'INSTITUTION

A. - PROCÉDURE

Décision préfectorale, arrêtant le tracé de la ligne autorisant toutes les opérations que comportent l'établissement, l'entretien et la surveillance de la ligne, intervenant en cas d'échec des négociations en vue de l'établissement de conventions amiables.

Arrêté, intervenant après dépôt en mairie pendant trois jours, du tracé de la ligne projetée et indication des propriétés privées où doivent être placés les supports et conduits et transmission à la préfecture du registre des réclamations et observations ouvert par le maire (art. D. 408 à D. 410 du code des postes et des télécommunications).

Arrêté périmé de plein droit dans les six mois de sa date ou les trois mois de sa notification, s'il n'est pas suivi dans ces délais d'un commencement d'exécution (art. L. 53 dudit code).

B. - INDEMNISATION

Le fait de l'appui ne donne droit à aucune indemnité dès lors que la propriété privée est frappée d'une servitude (art. L. 51 du code des postes et des télécommunications).

Les dégâts en résultant donnent droit à la réparation du dommage direct, matériel et actuel. En cas de désaccord, recours au tribunal administratif (art. L. 51 du code des postes et des télécommunications), prescription des actions en demande d'indemnité dans les deux ans de la fin des travaux (art. L. 52 dudit code).

C. - PUBLICITÉ

Affichage en mairie et insertion dans l'un des journaux publiés dans l'arrondissement de l'avertissement donné aux intéressés d'avoir à consulter le tracé de la ligne projetée déposé en mairie (art. D. 408 du code des postes et des télécommunications).

Notification individuelle de l'arrêté préfectoral établissant le tracé définitif de la ligne (art. D. 410 du code des postes et des télécommunications). Les travaux peuvent commencer trois jours après cette notification. En cas d'urgence, le préfet peut prévoir l'exécution immédiate des travaux (art. D. 410 susmentionné).

III. - EFFETS DE LA SERVITUDE

A. - PRÉROGATIVES DE LA PUISSANCE PUBLIQUE

1° Prérrogatives exercées directement par la puissance publique

Droit pour l'Etat d'établir des supports à l'extérieur des murs ou façades donnant sur la voie publique, sur les toits et terrasses des bâtiments si l'on peut y accéder de l'extérieur, dans les parties communes des propriétés bâties à usage collectif (art. L. 48, alinéa 1, du code des postes et des télécommunications).

Droit pour l'Etat d'établir des conduits et supports sur le sol et le sous-sol des propriétés non bâties et non fermées de murs ou de clôtures (art. L. 48, alinéa 2).

2° Obligations de faire imposées au propriétaire

Néant.

B. - LIMITATIONS AU DROIT D'UTILISER LE SOL

1° Obligations passives

Obligation pour les propriétaires de ménager le libre passage aux agents de l'administration (art. L. 50 du code des postes et des télécommunications).

2° Droits résiduels du propriétaire

Droit pour le propriétaire d'entreprendre des travaux de démolition, réparation, surélévation ou clôture sous condition d'en prévenir le directeur départemental des postes, télégraphes et téléphones un mois avant le début des travaux (art. L. 49 du code des postes et des télécommunications).

Droit pour le propriétaire, à défaut d'accord amiable avec l'administration, de demander le recours à l'expropriation, si l'exécution des travaux entraîne une dépossession définitive.

SERVITUDES RELATIVES AUX VOIES FERREES

I - GÉNÉRALITÉS

Servitudes relatives aux chemins de fer.

Servitudes de voirie :

- alignement ;
- occupation temporaire des terrains en cas de réparation ;
- distance à observer pour les plantations et l'élagage des arbres plantés ;
- mode d'exploitation des mines, carrières et sablières.

Servitudes spéciales pour les constructions, les excavations et les dépôts de matières inflammables ou non.

Servitudes de débroussaillage.

- **Loi du 15 juillet 1845** modifiée sur la police des chemins de fer.
- **Code minier, articles 84 et 107.**
- **Code forestier, articles L. 322-3 et L. 322-4**
- **Loi du 29 décembre 1892 (occupation temporaire).**
- **Décret-loi du 30 octobre 1935 modifié en son article 6 par la loi du 27 octobre 1942** relatif à la servitude de visibilité concernant les voies publiques et les croisements à niveau.
- **Décret du 22 mars 1942 modifié (art. 73-7°)** sur la police, la sûreté et l'exploitation des voies ferrées d'intérêt général et d'intérêt local.
- **Décret n° 80-331 du 7 mai 1980 modifié portant règlement général des industries extractives et circulaire d'application du 7 mai 1980 et documents annexes à la circulaire.**
- **Fiche note 11-18 BIG du 30 mars 1978.**

Ministère chargé des transports (direction des transports terrestres).

II - PROCÉDURE D'INSTITUTION

A - PROCÉDURE

Application des dispositions de la loi du 15 juillet 1845 modifiée sur la police des chemins de fer, qui a institué des servitudes à l'égard des propriétés riveraines de la voie ferrée.

Sont applicables aux chemins de fer :

- les lois et règlements sur la grande voirie qui ont pour objet d'assurer la conservation des fossés, talus, haies et ouvrages, le passage de bestiaux et les dépôts de terre et autres objets quelconques (art. 2 et 3 de la loi du 15 juillet 1845 modifiée) ;
- les servitudes spéciales qui font peser des charges particulières sur des propriétés riveraines afin d'assurer le bon fonctionnement du service public que constituent les communications ferroviaires (art. 5 et suivants de la loi du 15 juillet 1845 modifiée) ;
- les lois et règlements sur l'extraction des matériaux nécessaires aux travaux publics (loi du 28 décembre 1892 sur l'occupation temporaire).

- Les servitudes de grande voirie s'appliquent dans des conditions un peu particulières.

Alignement

L'obligation d'alignement s'impose aux riverains de la voie ferrée proprement dite et à ceux des autres dépendances du domaine public ferroviaire telles que les gares, les cours de gare et avenues d'accès non classées dans une autre voirie. L'obligation d'alignement ne concerne pas les dépendances qui ne font pas partie du domaine public où seule existe une obligation éventuelle de bornage à frais communs. L'alignement, accordé et porté à la connaissance de l'intéressé par arrêté préfectoral, a pour but essentiel d'assurer le respect des limites des chemins de fer.

L'administration ne peut pas, comme en matière de voirie, procéder à des redressements, ni bénéficier de la servitude de reculement (Conseil d'Etat, 3 juin 1910, Pourreyron).

Mines et carrières

Les travaux de recherche et d'exploitation de mines et carrières à ciel ouvert et de mines et carrières souterraines effectués à proximité d'un chemin de fer ouvert au service public doivent être exécutés dans les conditions prévues par les articles 1er et 2 du titre « Sécurité et salubrité publique » du règlement général des industries extractives, institué par le décret n° 80-331 du 7 mai 1980 modifié et complété par les documents annexes à la circulaire d'application du 7 mai 1980.

La modification des distances limites et des zones de protection peut être effectuée par le préfet après avis du directeur interdépartemental de l'industrie, dans la limite où le permettent ou le commandent la sécurité et la salubrité publiques (art. 3, alinéa 1, du titre « Sécurité et salubrité publiques »). La police des mines et des carrières est exercée par le préfet, assisté à cet effet par le directeur interdépartemental de l'industrie (art. 3 du décret n° 80-331 du 7 mai 1980 modifié portant règlement général des industries extractives).

B. - INDEMNISATION

L'obligation de procéder à la suppression de constructions existantes au moment de la promulgation de la loi de 1845 ou lors de l'établissement de nouvelles voies ferrées ouvre droit à indemnité fixée comme en matière d'expropriation (art. 10 de la loi du 15 juillet 1845 modifiée). L'obligation de procéder à la suppression de plantations, excavations, couvertures en chaume, amas de matériaux existants au moment de la promulgation de la loi de 1845 ou lors de l'établissement de nouvelles voies ferrées ouvre aux propriétaires un droit à indemnité déterminée par la juridiction administrative, selon les règles prévues en matière de dommage de travaux publics. L'obligation de débroussaillage, conformément aux termes de l'articles L. 322-3 et L. 322-4 du code forestier, ouvre aux propriétaires un droit à indemnité. En cas de contestation, l'évaluation sera faite en dernier ressort par le tribunal d'instance.

Une indemnité est due aux concessionnaires de mines établies antérieurement, du fait du dommage permanent résultant de l'impossibilité d'exploiter des richesses minières dans la zone prohibée. En dehors des cas énoncés ci-dessus, les servitudes applicables aux riverains du chemin de fer n'ouvrent pas droit à indemnité.

C. - PUBLICITÉ

En matière d'alignement, délivrance de l'alignement par le préfet.

III. - EFFETS DE LA SERVITUDE

A. - PRÉROGATIVES DE LA PUISSANCE PUBLIQUE

1° Prérogatives exercées directement par la puissance publique

Possibilité pour la S.N.C.F., quand le chemin de fer traverse une zone boisée, d'exécuter à l'intérieur d'une bande de 20 mètres de largeur calculée du bord extérieur de la voie, et après en avoir avisé les propriétaires, les travaux de débroussaillage de morts-bois (art. L. 322-3 et L 322-4 du code forestier).

2° Obligations de faire imposées au propriétaire

Obligation pour le riverain, avant tous travaux, de demander la délivrance de son alignement. Obligation pour les propriétaires riverains de procéder à l'élagage des plantations situées sur une longueur de 50 mètres de part et d'autre des passages à niveau ainsi que de celles faisant saillie sur la zone ferroviaire, après intervention pour ces dernières d'un arrêté préfectoral (lois des 16 et 24 août 1790). Sinon intervention d'office de l'administration.

Application aux croisements à niveau d'une voie publique et d'une voie ferrée des dispositions relatives à la servitude de visibilité figurant au décret-loi du 30 octobre 1935 modifié par la loi du 27 octobre 1942.

Obligation pour les propriétaires, sur ordre de l'administration, de procéder, moyennant indemnité, à la suppression des constructions, plantations, excavations, couvertures de chaume, amas de matériaux combustibles ou non existants dans les zones de protection édictées par la loi du 15 juillet 1845 modifiée, et pour l'avenir lors de l'établissement de nouvelles voies ferrées (art 10 de la loi du 15 juillet 1845).

En cas d'infraction aux prescriptions de la loi du 15 juillet 1845 modifiée, réprimée comme en matière de contravention de grande voirie, les contrevenants sont condamnés par le juge administratif à supprimer, dans un certain délai, les constructions, plantations, excavations, couvertures en chaume, dépôts contraires aux prescriptions, faute de quoi la suppression a lieu d'office aux frais du contrevenant (art. 11, alinéas 2 et 3, de la loi du 15 juillet 1845).

B. - LIMITATIONS AU DROIT D'UTILISER LE SOL

1° Obligations passives

Obligation pour les riverains voisins d'un passage à niveau de supporter les servitudes résultant d'un plan de dégagement établi en application du décret-loi du 30 octobre 1935 modifié le 27 octobre 1942 concernant les servitudes de visibilité.

Interdiction aux riverains des voies ferrées de procéder à l'édification d'aucune construction autre qu'un mur de clôture, dans une distance de 2 mètres d'un chemin de fer. Cette distance est mesurée soit de l'arête supérieure du déblai, soit de l'arête inférieure du talus de remblai, soit du bord extérieur du fossé du chemin et à défaut d'une ligne tracée à 1,50 mètre à partir des rails extérieurs de la voie de fer.

L'interdiction s'impose aux riverains de la voie ferrée proprement dite et non pas aux dépendances du chemin de fer non pourvues de voies : elle concerne non seulement les maisons d'habitation mais aussi les hangars, magasins, écuries, etc. (art. 5 de la loi du 15 juillet 1845).

Interdiction aux riverains des voies ferrées de planter des arbres à moins de 6 mètres et des haies vives à moins de 2 mètres de la limite de la voie ferrée constatée par un arrêté d'alignement. Le calcul de la distance est fait d'après les règles énoncées ci-dessus en matière de construction (application des règles édictées par l'article 5 de la loi du 9 ventôse, An VIII).

Interdiction d'établir aucun dépôt de pierres ou objets non inflammables pouvant être projetés sur la voie à moins de 5 mètres. Les dépôts effectués le long des remblais sont autorisés lorsque la hauteur du dépôt est inférieure à celle du remblai (art 8 de la loi du 15 juillet 1845 modifiée).

Interdiction d'établir aucun dépôt de matières inflammables et des couvertures en chaume à moins de 20 mètres d'un chemin de fer.

Interdiction aux riverains d'un chemin de fer qui se trouve en remblai de plus de 3 mètres au-dessus du terrain naturel de pratiquer des excavations dans une zone de largeur égale à la hauteur verticale du remblai, mesurée à partir du pied du talus (art. 6 de la loi du 15 juillet 1845 modifiée).

Interdiction aux riverains de la voie ferrée de déverser leurs eaux résiduelles dans les dépendances de la voie (art. 3 de la loi du 15 juillet 1845 modifiée). Interdiction de laisser subsister, après mise en demeure du préfet de les supprimer, toutes installations lumineuses et notamment toutes publicités lumineuses au moyen d'affiches, enseignes ou panneaux lumineux ou réfléchissants lorsqu'elles sont de nature à créer un danger pour la circulation des convois en raison de la gêne qu'elles apportent pour l'observation des signaux par les agents des chemins de fer (art. 73-7° du décret du 22 mars 1942 modifié).

2° Droits résiduels du propriétaire

Possibilité pour les propriétaires riverains d'obtenir, par arrêté préfectoral, une dérogation à l'interdiction de construire à moins de 2 mètres du chemin de fer lorsque la sûreté publique, la conservation du chemin de fer et la disposition des lieux le permettent (art. 9 de la loi du 15 juillet 1845 modifiée).

Possibilité pour les riverains propriétaires de constructions antérieures à la loi de 1845 ou existantes lors de la construction d'un nouveau chemin de fer de les entretenir dans l'état où elles se trouvaient à cette époque (art. 5 de la loi de 1845 modifiée).

Possibilité pour les propriétaires riverains d'obtenir, par décision du préfet, une dérogation à l'interdiction de planter des arbres (distance ramenée de 6 mètres à 2 mètres) et les haies vives (distance ramenée de 2 mètres à 0,50 mètre).

Possibilité pour les propriétaires riverains d'exécuter des travaux concernant les mines et carrières, à proximité des voies ferrées, dans les conditions définies au titre « Sécurité et salubrité publiques » du règlement général des industries extractives institué par le décret n° 80-331 du 7 mai 1980 modifié et complété par les documents annexes à la circulaire du 7 mai 1980.

Possibilité pour les propriétaires riverains de procéder à des excavations en bordure de voie ferrée en remblai de 3 mètres dans la zone d'une largeur égale à la hauteur verticale du remblai mesuré à partir du pied du talus, à condition d'en avoir obtenu l'autorisation préfectorale délivrée après consultation de la S.N.C.F.

Possibilité pour les propriétaires riverains de procéder à des dépôts d'objets non inflammables dans la zone de prohibition lorsque la sûreté publique, la conservation du chemin de fer et la disposition des lieux le permettent et à condition d'en avoir obtenu l'autorisation préfectorale. Les dérogations accordées à ce titre sont toujours révoquées (art. 9 de la loi de 1845 modifiée).

**NOTICE TECHNIQUE DES SERVITUDES GREVANT
LES PROPRIETES RIVERAINES DU CHEMIN DE FER**

Le présent document a pour objet, d'une part, de définir les principales servitudes s'imposant aux propriétaires riverains du Chemin de Fer qui se proposent d'édifier des constructions et d'autre part, d'attirer l'attention des constructeurs sur la question des prospects susceptibles d'affecter le domaine ferroviaire.

Service Gestionnaire de la servitude :

SNCF IMMOBILIER
Direction Immobilière Ile de France
Pôle Développement et Planification
Service Urbanisme
10, rue Camille Moke – CS 20012
93212 La Plaine Saint-Denis

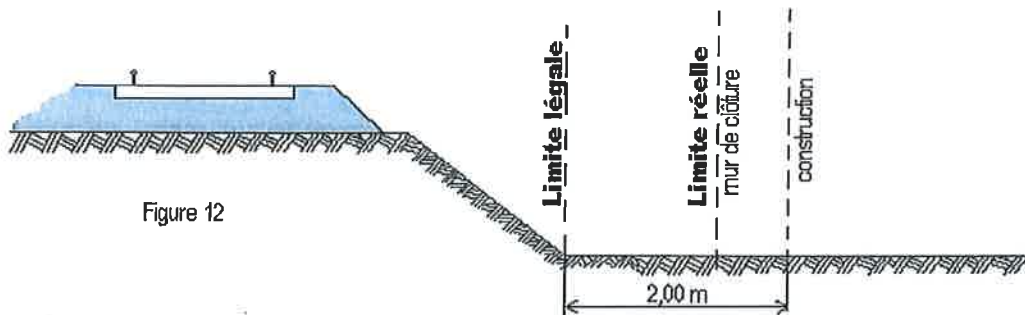


Figure 12

Il résulte des dispositions précédentes que si les clôtures sont autorisées à la limite réelle du chemin de fer, les constructions doivent être établies en retrait de cette limite dans le cas où celle-ci serait située à moins de deux mètres de la limite légale.

Cette servitude de reculement ne s'impose qu'aux propriétés riveraines de la voie ferrée proprement dite, qu'il s'agisse d'une voie principale ou d'une voie de garage ou encore de terrains acquis pour la pose d'une nouvelle voie.

Par ailleurs, il est rappelé qu'il est interdit aux propriétaires riverains du chemin de fer d'édifier, sans l'autorisation de la SNCF, des constructions qui, en raison de leur implantation, entraîneraient, par application des dispositions d'urbanisme, la création de zones de prospect sur le domaine public ferroviaire (cf. 2^{ème} partie ci-après).

5 - EXCAVATIONS

Aucune excavation ne peut être édiflée en bordure de la voie ferrée lorsque celle-ci se trouve en remblai de plus de trois mètres au-dessus du terrain naturel, dans une zone de largeur égale à la hauteur du remblai, mesurée à partir du pied de talus (figure 13).

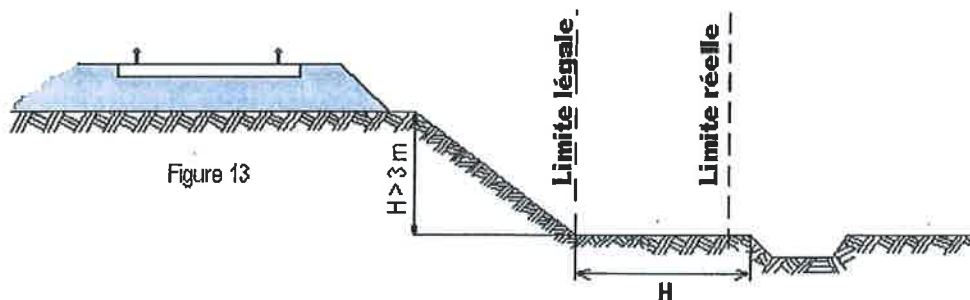


Figure 13

Est à considérer comme dangereux pour le chemin de fer, une excavation dont le fond de fouille entamerait un talus fictif dont la crête serait située à 1,50 m du rail le plus proche et ayant une inclinaison de 45° par rapport à la verticale, lorsque le terrain naturel a un coefficient de frottement⁽¹⁾ supérieur à 1 (figure 13bis) et une inclinaison de 60° par rapport à la verticale lorsque le terrain naturel, peu stable, a un coefficient de frottement inférieur à 1 (figure 13ter).

⁽¹⁾ coefficient de frottement

sable fin et sec	0,60
sable très fin	0,65
terre meuble très sèche	0,81
terre ordinaire bien sèche	1,07
terre ordinaire humectée	1,38
terre forte très compacte	1,43

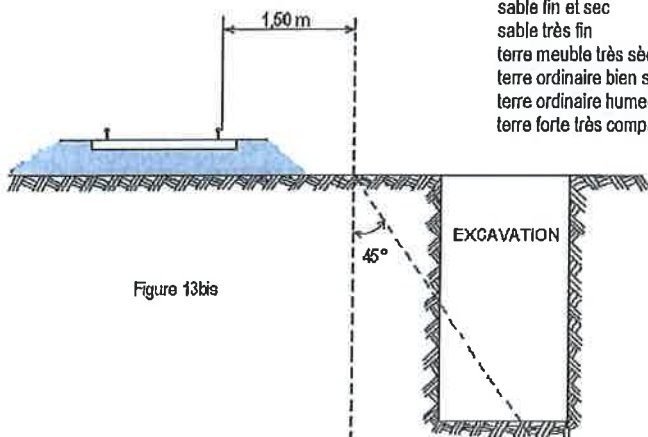


Figure 13bis

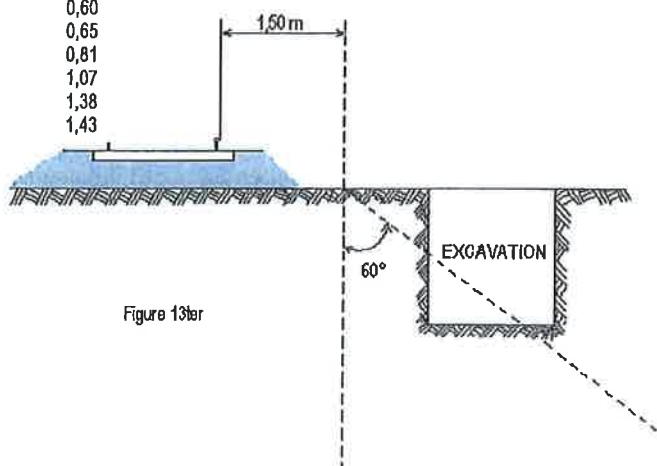


Figure 13ter

Sont considérés comme carrières les gîtes de matériaux de construction, de matériaux d'empierrement et de viabilité, de matériaux pour l'industrie céramique, de matériaux d'amendement pour la culture des terres et d'autres substances analogues, le tout exploité à ciel ouvert ou avec des galeries souterraines.

L'exploitation d'une carrière doit être déclarée au Maire qui transmet la déclaration au Préfet. Elle est soumise à la réglementation édictée par le décret 56.838 du 16 août 1956 portant code minier, et aux décrets pris en application de l'article 107 de ce code.

Lors de l'exploitation à ciel ouvert, les bords de fouilles ou excavations sont établis et tenues à une distance horizontale de 10 mètres au moins des bâtiments ou constructions quelconques, publics ou privés, des routes ou chemins, cours d'eau, canaux, fossés, rigoles, conduites d'eau, etc. L'exploitation de la masse est arrêtée, à compter des bords de la fouille, à une distance horizontale réglée à un mètre pour chaque mètre d'épaisseur des terres de recouvrement, s'il s'agit d'une masse solide (figure 14) ou à un mètre pour chaque mètre de profondeur totale de fouille, si cette masse, par sa cohésion, est analogue à ces terres de recouvrement (figure 15).

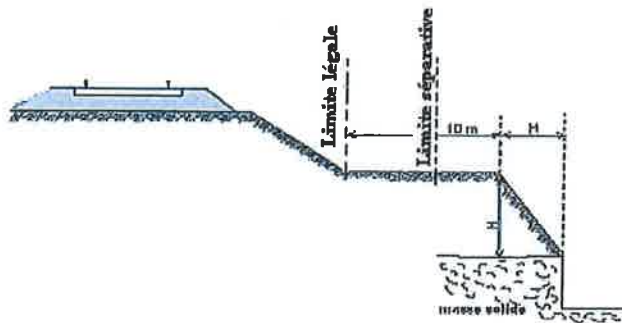


Figure 14

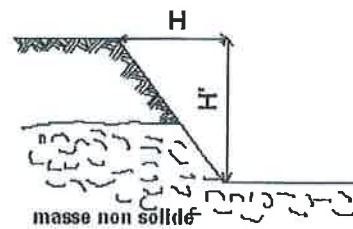


Figure 15

L'exploitation d'une carrière souterraine ne peut être poursuivie que jusqu'à une distance horizontale de 10 mètres des bâtiments et constructions quelconques, des routes et des chemins, etc. Cette distance est augmentée d'un mètre pour chaque mètre de hauteur de l'excavation (figure 16).

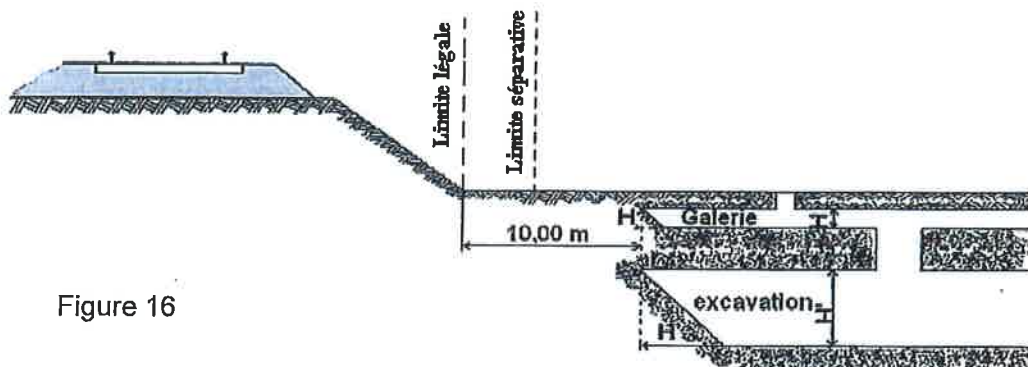


Figure 16

Si l'exploitation d'une carrière à ciel ouvert ou d'une carrière souterraine à proximité du chemin de fer a pour effet de compromettre la solidité de la voie, la SNCF conserve la possibilité d'intervenir pour faire modifier les conditions de cette exploitation ou faire rapporter l'arrêté préfectoral qui l'a autorisée. Il appartient au chef de district d'alerter ses supérieurs et au Directeur d'Etablissement d'intervenir auprès du Préfet.

6 – DEPOTS

Dépôts de matières inflammables :

Les dépôts de matières inflammables ne peuvent être établis à moins de 20 mètres de la limite légale du chemin de fer (figure 17).

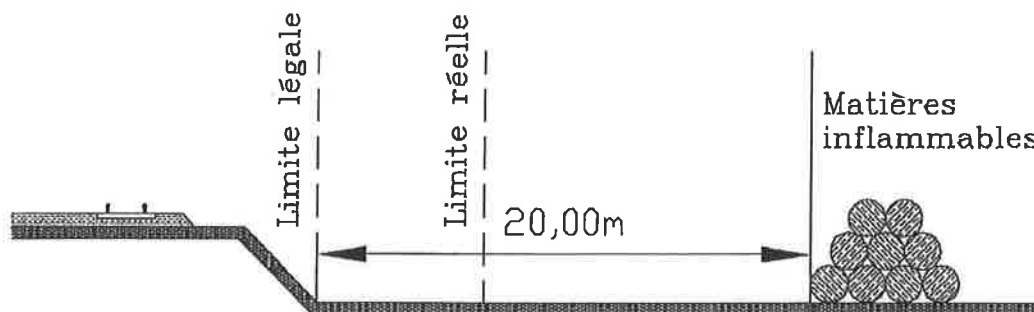


Figure 17

Cette interdiction ne s'applique pas aux dépôts provisoires de récoltes établis pendant le temps la moisson, et, par assimilation, aux dépôts de fumier et de gadoue pendant le laps de temps nécessaire à leur enfouissement.

Les principales matières inflammables sont :

- Les meules de céréales et de pailles diverses ;
- Les fumiers, les dépôts d'ordures et gadoues ;
- Les bois de mine, les bois de sciage, les planches de bois tendre, tels que pin, sapin, peuplier ;
- Les planches de bois dur d'une épaisseur inférieure à 26 mm, les déchets de bois, copeaux et sciures ;
- Les couvertures en chaume ;
- Les broussailles et herbes sèches coupées provenant spontanément du sol et amoncelées ou réunies, etc. ;
- Les hydrocarbures même enfermés dans des réservoirs hermétiquement clos,
- Les dépôts de vieux pneus à l'air libre.

Ne sont pas considérés comme matières inflammables :

- Les couvertures en carton bitumé et sablé ;
- Les bois en grumes, les planches de bois dur d'une épaisseur au moins égale à 26 mm, les poutrelles et chevrons à condition que les dépôts ne contiennent pas de déchets, de sciures, fagots ou autres menus bois.

D'une manière générale, le caractère inflammable des dépôts s'apprécie d'après la consistance physique et non d'après une référence à un règlement ministériel. Cette liste n'a pas pour objet d'être exhaustive.

Dépôts de matières non-inflammables :

Aucun dépôt de matières non-inflammables ne peut être constitué à moins de 5 mètres de la limite légale du chemin de fer (figure 18), sauf dérogation accordée par le Préfet, préalablement à l'installation du dépôt.

Ces prescriptions sont applicables même dans le cas où il existe un mur séparatif entre le chemin de fer et une propriété riveraine.

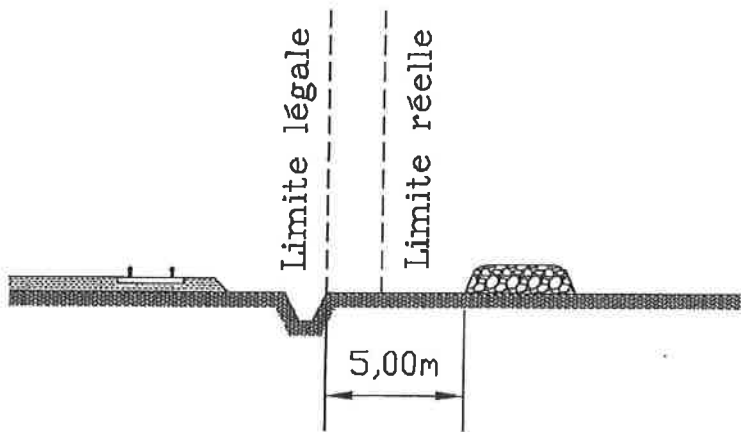


Figure 18

Les dépôts de matières non inflammables peuvent être constitués à la limite réelle du chemin de fer sans dérogation seulement dans le deux cas suivants :

- Si le chemin de fer est en remblai à la condition que la hauteur du dépôt n'excède pas la hauteur du remblai du chemin de fer (figure 19)
- S'il s'agit d'un dépôt temporaire d'engrais ou autres objets nécessaires à la culture des terres.

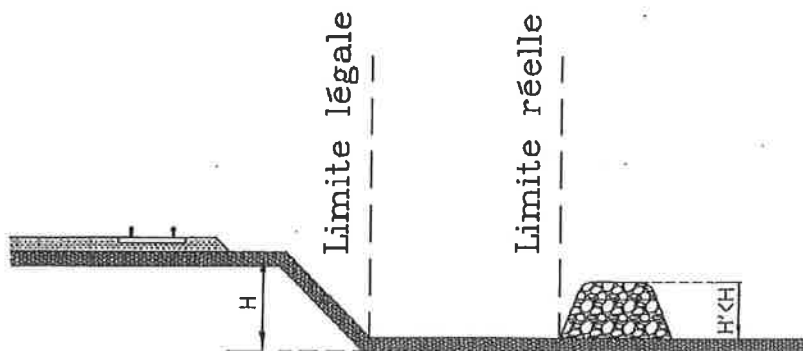


Figure 19

7 - SERVITUDES DE VISIBILITE AUX ABORDS DES PASSAGES A NIVEAU

Les propriétés riveraines ou voisines du croisement à niveau d'une voie publique et d'une voie ferrée sont susceptibles d'être frappées de servitudes de visibilité en application du décret-loi du 30 octobre 1935 modifié par la loi du 27 octobre 1942.

Ces servitudes peuvent comporter, suivant les cas :

- l'obligation de supprimer les murs de clôture ou de les remplacer par des grilles, de supprimer les plantations gênantes, de ramener et de tenir le terrain et toute superstructure à un niveau déterminé,
- l'interdiction de bâtir, de placer des clôtures, de remblayer, de planter et de faire des installations au-dessus d'un certain niveau,
- la possibilité, pour l'administration, d'opérer la résection des talus, remblais et tous obstacles naturels, de manière à réaliser des conditions de vues satisfaisantes

Un plan de dégagement soumis à enquête détermine, pour chaque parcelle, la nature des servitudes imposées, lesquelles ouvrent droit à indemnité.

A défaut de plan de dégagement, le DDT soumet à la SNCF, pour avis, les demandes de permis de construire intéressant une certaine zone au voisinage des passages à niveau non gardés.

Cette zone est teintée en gris sur le croquis ci-dessous (figure 20).

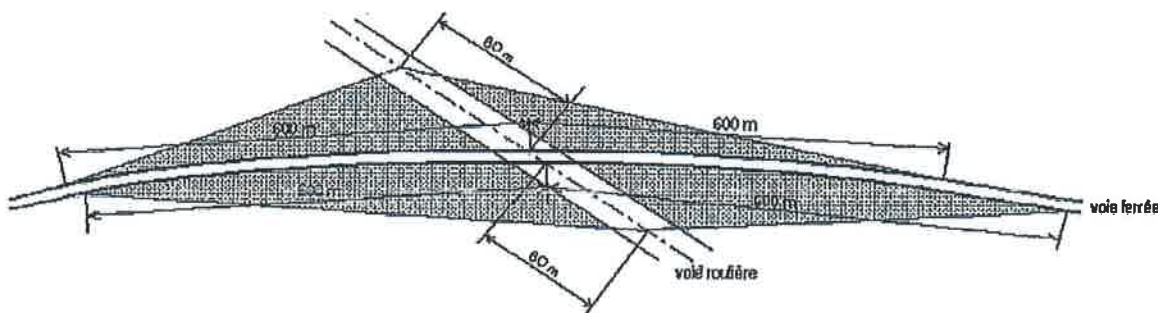


Figure 20

2 / PROSPECTS SUSCEPTIBLES D'AFPECTER LE DOMAINE FERROVIAIRE

L'attention des constructeurs est appelée sur le fait qu'au regard de l'application des règlements d'urbanisme, le domaine ferroviaire doit être assimilé, non pas à la voie routière, mais à une propriété privée, sous réserve, le cas échéant, des particularités tenant au régime de la domanialité publique.

Les constructeurs ne peuvent, par conséquent, constituer sur le domaine ferroviaire les prospects qu'ils sont en droit de prendre sur la voie routière. Ils sont tenus de se conformer aux dispositions relatives à l'implantation des bâtiments par rapport aux fonds voisins, telles qu'elles sont prévues par le Plan Local d'Urbanisme (P.L.U), ou à défaut, par le règlement national d'urbanisme. En outre, compte tenu des nécessités du service public du chemin de fer, des prospects ne peuvent grever les emprises ferroviaires que dans la mesure où ils sont compatibles avec l'affectation donnée à ces emprises.

Dès lors, tout constructeur qui envisage d'édifier un bâtiment qui prendrait prospect sur le domaine ferroviaire, doit se rapprocher de la SNCF et, à cet effet, s'adresser au chef de la Direction Déléguée Infrastructure de la Région. La SNCF examine alors si les besoins du service public ne s'opposent pas à la création du prospect demandé. Dans l'affirmative, elle conclut, avec le propriétaire du prospect intéressé, une convention aux termes de laquelle elle accepte, moyennant le versement d'une indemnité, de constituer une servitude de non aedificandi sur la partie du domaine ferroviaire frappé du prospect en cause.

Si cette servitude affecte une zone classée par sa destination dans le domaine public ferroviaire, la convention précitée ne deviendra définitive qu'après l'intervention d'une décision ministérielle ayant pour objet de soustraire cette zone au régime de la domanialité publique.

SERVITUDES AÉRONAUTIQUES INSTITUÉES POUR LA PROTECTION DE LA CIRCULATION AÉRIENNE, SERVITUDE DE DÉGAGEMENT

I - GÉNÉRALITÉS

- Code de l'aviation civile, 1^{ère} partie, articles L. 281-1 à L. 281-4 (dispositions pénales), 2^{ème} partie, livre II, titre IV, chapitre 1^{er}, articles R. 241-1, et 3^{ème} partie, livre II, titre IV, chapitre II, articles D. 242-1 à D. 242-14.
- Arrêté du 31 décembre 1984 fixant les spécifications techniques destinées à servir de base à l'établissement des servitudes aéronautiques, à l'exclusion des servitudes radioélectriques.

II - PROCÉDURE D'INSTITUTION

A - PROCÉDURE

Décret en Conseil d'État particulier à chaque aérodrome portant approbation du plan de dégagement établi par l'administration intéressée après étude effectuée sur place, discuté en conférence interservices puis soumis à enquête publique ainsi que documents annexes (notice explicative, liste des obstacles, etc.). L'ensemble du dossier est, préalablement à l'approbation, transmis obligatoirement pour avis à la commission centrale des servitudes aéronautiques.

Si les conclusions du rapport d'enquête, les avis des services et des collectivités publiques intéressés sont favorables, l'approbation est faite par arrêté ministériel.

En cas d'urgence, application possible des mesures provisoires de sauvegarde prises par arrêté ministériel (aviation civile ou défense), après enquête publique et avis favorable de la commission centrale des services aéronautiques. Cet arrêté est valable deux ans si les dispositions transitoires non pas été reprises dans un plan de dégagement approuvé (art. R. 141-5 du code de l'aviation civile).

Un tel plan est applicable :

1. Aux aérodromes suivants (art. R. 241-2 du code de l'aviation civile) :
 - Aérodromes destinés à la circulation aérienne publique ou créés par l'État.
 - Certains aérodromes non destinés à la circulation aérienne publique et créés par une personne physique ou morale autre que l'État.
 - Aérodromes situés en territoire étranger pour lesquels des zones de dégagement doivent être établies sur le territoire français.
2. Aux installations d'aide à la navigation aérienne (télécommunications aéronautiques, météorologie).
3. A certains endroits correspondant à des points de passage préférentiel pour la navigation aérienne.

B - INDEMNISATION

L'article R. 241-6 du code de l'aviation civile rend applicable aux servitudes aéronautiques de dégagement les dispositions des articles L. 55 et L. 56 du code des postes et des télécommunications en cas de suppression ou de modification de bâtiments.

Lorsque les servitudes entraînent la suppression ou la modification de bâtiments constituant des immeubles par nature, ou encore un changement de l'état initial des lieux générateur d'un dommage direct, matériel et certain, la mise en application des mesures d'indemnisation est subordonnée à une décision du ministre chargé de l'aviation civile ou du ministre chargé des armées. Cette décision est notifiée à l'intéressé comme en matière d'expropriation, par l'ingénieur en chef des bases aériennes compétent (art. D. 242-11 du code de l'aviation civile).

Si les propriétaires acceptent d'exécuter eux-mêmes ou de faire exécuter par leur soin les travaux de modification aux conditions proposées, il est passé entre eux et l'administration une convention rédigée en la forme administrative fixant entre autres le montant des diverses indemnités (déménagement, détérioration d'objets mobiliers, indemnités compensatrice du dommage résultant des modifications). (art. D. 242-12 du code de l'aviation civile).

A défaut d'accord amiable, le montant de l'indemnité est fixé par le tribunal administratif.

En cas d'atténuation ultérieure des servitudes, l'administration peut poursuivre la récupération de l'indemnité, déduction faite du coût de remise en état des lieux dans leur aspect primitif équivalent, et cela dans un délai de deux ans à compter de la publication de l'acte administratif entraînant la modification ou la suppression de la servitude. A défaut d'accord amiable, le montant des sommes à recouvrer est fixé comme en matière d'expropriation.

C – PUBLICITÉ (art. D. 242-6 du code de l'aviation civile)

Dépôt en mairie des communes intéressées du plan de dégagement ou de l'arrêté instituant des mesures provisoires. Avis donné par voie d'affichage dans les mairies intéressées ou par tout autre moyen et par insertion dans un journal mis en vente dans le département. Obligation pour les maires des communes intéressées de préciser, à toute personne qui en fait la demande, si un immeuble situé dans la commune est grevé de servitudes.

III. - EFFETS DE LA SERVITUDE

A - PRÉROGATIVES DE LA PUISSANCE PUBLIQUE

1° Prérogatives exercées directement par la puissance publique

Possibilité pour les agents de l'administration et pour les personnes auxquelles elle délègue des droits de pénétrer sur les propriétés privées pour y exécuter des études nécessaires à l'établissement des plans de dégagement, et ce dans les conditions prévues par l'article 1er de la loi du 29 décembre 1892 pour les travaux publics.

Possibilité pour l'administration d'implanter des signaux, bornes et repères nécessaires à titre provisoire ou permanent, pour la détermination des zones de servitudes (application de la loi du 6 juillet 1943 relative à l'exécution des travaux géodésiques et de la loi du 28 mars 1957 concernant la conservation des signaux, bornes et repères) (art. D. 242-1 du code de l'aviation civile).

Possibilité pour l'administration de procéder à l'expropriation (art. R. 241-6 du code de l'aviation civile).

Possibilité pour l'administration de procéder d'office à la suppression des obstacles susceptibles de constituer un danger pour la circulation aérienne ou de pourvoir à leur balisage.

2° Obligations de faire imposées au propriétaire

Obligation de modifier ou de supprimer les obstacles de nature à constituer un danger pour la circulation aérienne ou nuisibles au fonctionnement des dispositifs de la sécurité établis dans l'intérêt de la navigation aérienne ou de pourvoir à leur balisage. Ces travaux sont exécutés conformément aux termes d'une convention passée entre le propriétaire et le représentant de l'administration.

B - LIMITATIONS AU DROIT D'UTILISER LE SOL

1° Obligations passives

Interdiction de créer des obstacles fixes (permanents ou non permanents), susceptibles de constituer un danger pour la circulation aérienne.

Obligation de laisser pénétrer sur les propriétés privées les représentants de l'administration pour y exécuter les opérations nécessaires aux études concernant l'établissement du plan de dégagement.

2° Droits résiduels du propriétaire

Possibilité pour le propriétaire d'obtenir la délivrance d'un permis de construire, si le projet de construction est conforme aux dispositions du plan de dégagement ou aux mesures de sauvegarde.
Possibilité pour le propriétaire d'établir des plantations, remblais et obstacles de toute nature non soumis à l'obligation de permis de construire et ne relevant pas de la loi du 15 juin 1906 sur les distributions d'énergie, à condition d'obtenir l'autorisation de l'ingénieur en chef des services des bases aériennes compétent.

Le silence de l'administration dans les délais prévus par l'article D. 242-9 du code de l'aviation civile vaut accord tacite.

Possibilité pour le propriétaire de procéder sans autorisation à l'établissement de plantations, remblais et obstacles de toute nature, si ces obstacles demeurent à quinze mètres au-dessous de la cote limite qui résulte du plan de dégagement.

		2017
	AVIS DE L'ETAT	Annexe n° 1
	LIMITE DU DOMAINE PUBLIC FLUVIAL	
TEXTE DE REFERENCE	<p>ordonnance n° 2006-460 du 21 avril 2006 relative à la partie législative du code général de la propriété des personnes publiques</p> <p>Article L 2111-7 et L 2111-9 – Limites du Domaine Public Fluvial</p>	
DISPOSITIONS APPLICABLES SUR LA COMMUNE	<p>Article L 2111-7</p> <p>Le domaine public fluvial naturel est constitué des cours d'eau et lacs appartenant à l'Etat, aux collectivités territoriales à leurs groupements, et classés dans leur domaine public fluvial.</p> <p>Article L 2111-9</p> <p>Les limites des cours d'eau domaniaux sont déterminées par la hauteur des eaux coulant à pleins bords avant de déborder.</p> <p>Un décret en Conseil d'Etat détermine les conditions d'application du présent article.</p>	
GESTIONNAIRE	<p>Voies Navigables de France (VNF) DTBS/UTI Marne Barrage de la Marne 77100 MEAUX CEDEX Tél. : 01.60.24.76.76</p>	

		2017
	AVIS DE L'ETAT	Annexe n° 2
	SERVITUDE DE HALAGE et DE MARCHEPIED	
TEXTE DE REFERENCE	<p>ordonnance n° 2006-460 du 21 avril 2006 relative à la partie législative du code général de la propriété des personnes publiques</p> <p><u>Article L 2131-2 – L 2131-3 et L 2131-4 ci-joint</u></p>	
SERVITUDE APPLICABLE SUR LA COMMUNE	Servitude de marchepied	
GESTIONNAIRE	<p>Voies Navigables de France (VNF) DTBS/UTI Marne Barrage de la Marne 77100 MEAUX CEDEX Tél. : 01.60.24.76.76</p>	